

Филиал публично-правовой компании "Роскадастр" по Архангельской области и Ненецкому автономному округу
полное наименование органа регистрации прав

Выписка из Единого государственного реестра недвижимости об объекте недвижимости

Сведения о характеристиках объекта недвижимости

На основании запроса от 02.10.2023, поступившего на рассмотрение 02.10.2023, сообщаем, что согласно записям Единого государственного реестра недвижимости:

Раздел 1 Лист 1

Земельный участок			
вид объекта недвижимости			

Лист № 1 раздела 1	Всего листов раздела 1: 4	Всего разделов: 8	Всего листов выписки: 50
--------------------	---------------------------	-------------------	--------------------------

02.10.2023г. № КУВИ-001/2023-222623002	
Кадастровый номер:	29:22:050407:1300
Номер кадастрового квартала:	29:22:050407
Дата присвоения кадастрового номера:	01.08.2023

Ранее присвоенный государственный учетный номер:	данные отсутствуют
Местоположение:	Российская Федерация, Архангельская область, город Архангельск, ул. Чапаева
Площадь:	66786 +/- 90
Кадастровая стоимость, руб.:	25202714.08
Кадастровые номера расположенных в пределах земельного участка объектов недвижимости:	29:22:050407:624, 29:22:050407:1282, 29:22:000000:12923
Кадастровые номера объектов недвижимости, из которых образован объект недвижимости:	29:22:050407:1296; 29:22:050407:1297; 29:22:050407:1298; 29:22:050407:1277; 29:22:050407:1276; 29:22:050407:18; 29:22:050407:17; 29:22:050407:7
Кадастровые номера образованных объектов недвижимости:	данные отсутствуют
Категория земель:	Земли населенных пунктов
Виды разрешенного использования:	Общественное использование объектов капитального строительства
Сведения о кадастровом инженере:	образованием земельного участка путем объединения земельных участков с кадастровыми номерами 29:22:050407:1296, 29:22:050407:1297, 29:22:050407:1298, 29:22:050407:1277, 29:22:050407:1276, 29:22:050407:18, 29:22:050407:17, 29:22:050407:7, 05-9, 2023-07-06
Сведения о лесах, водных объектах и об иных природных объектах, расположенных в пределах земельного участка:	данные отсутствуют
Сведения о том, что земельный участок полностью расположен в границах зоны с особыми условиями использования территории, территории объекта культурного наследия, публичного сервитута:	данные отсутствуют

полное наименование должности	 ДОКУМЕНТ ПОДПИСАН ЭЛЕКТРОННОЙ ПОДПИСЬЮ Сертификат: 00BV056B7401CB38D2B3576ACDC8425108 Владелец: ФЕДЕРАЛЬНАЯ СЛУЖБА ГОСУДАРСТВЕННОЙ РЕГИСТРАЦИИ, КАДАСТРА И КАРТОГРАФИИ Действителен: с 27.06.2023 по 19.09.2024	инициалы, фамилия

Земельный участок			
вид объекта недвижимости			
Лист № 2 раздела 1	Всего листов раздела 1: 4	Всего разделов: 8	Всего листов выписки: 50
02.10.2023г. № КУВИ-001/2023-222623002			
Кадастровый номер:		29:22:050407:1300	
Сведения о том, что земельный участок расположен в границах особой экономической зоны, территории опережающего социально-экономического развития, зоны территориального развития в Российской Федерации, игровой зоны:		данные отсутствуют	
Сведения о том, что земельный участок расположен в границах особо охраняемой природной территории, охотничьих угодий, лесничеств:		данные отсутствуют	
Сведения о результатах проведения государственного земельного надзора:		данные отсутствуют	
Сведения о расположении земельного участка в границах территории, в отношении которой утвержден проект межевания территории:		данные отсутствуют	
Условный номер земельного участка:		данные отсутствуют	
Сведения о принятии акта и (или) заключении договора, предусматривающих предоставление в соответствии с земельным законодательством исполнительным органом государственным органом власти или органом местного самоуправления, находящегося в государственной или муниципальной собственности земельного участка для строительства наемного дома социального использования или наемного дома коммерческого использования:		данные отсутствуют	
Сведения о том, что земельный участок или земельные участки образованы на основании решения об изъятии земельного участка и (или) расположенного на нем объекта недвижимости для государственных или муниципальных нужд:		данные отсутствуют	
Сведения о том, что земельный участок образован из земель или земельного участка, государственная собственность на которые не разграничена:		данные отсутствуют	
Сведения о наличии земельного спора о местоположении границ земельных участков:		данные отсутствуют	
Статус записи об объекте недвижимости:		Сведения об объекте недвижимости имеют статус "актуальные"	
Особые отметки:		Для данного земельного участка обеспечен доступ посредством земельного участка (земельных участков) с кадастровым номером (кадастровыми номерами): Земли общего пользования. Сведения об ограничениях права на объект недвижимости, обременениях данного объекта, не зарегистрированных	



ДОКУМЕНТ ПОДПИСАН
ЭЛЕКТРОННОЙ ПОДПИСЬЮ

Сертификат: 00ВВ056В7401СВ38D2В3576АСDС8425108

Владелец: ФЕДЕРАЛЬНАЯ СЛУЖБА ГОСУДАРСТВЕННОЙ

РЕГИСТРАЦИИ, КАДАСТРА И КАРТОГРАФИИ

Действителен: с 27.06.2023 по 19.09.2024

полное наименование должности

инициалы, фамилия

Земельный участок			
вид объекта недвижимости			
Лист № 3 раздела 1	Всего листов раздела 1: 4	Всего разделов: 8	Всего листов выписки: 50

02.10.2023г. № КУВИ-001/2023-222623002

Кадастровый номер:

29:22:050407:1300

в реестре прав, ограничений прав и обременений недвижимого имущества: вид ограничения (обременения): ограничения прав на земельный участок, предусмотренные статьей 56 Земельного кодекса Российской Федерации; срок действия: с 01.08.2023; реквизиты документа-основания: водный кодекс РФ от 03.06.2006 № 74-ФЗ выдан: Российская Федерация; постановление "О зонах затопления, подтопления" от 18.04.2014 № 360 выдан: Правительство Российской Федерации; приказ "Об определении границ зон затопления, подтопления в административных границах муниципального образования "город Архангельск", Архангельской области" от 01.10.2020 № 96 выдан: Двинско-Печорское бассейновое водное управление Федерального агентства водных ресурсов. вид ограничения (обременения): ограничения прав на земельный участок, предусмотренные статьей 56 Земельного кодекса Российской Федерации; срок действия: с 01.08.2023; реквизиты документа-основания: постановление "Об утверждении границ водоохранных зон и прибрежных защитных полос рек Северная Двина, Ваганиха, Ижма, Повракулка, Долгая Щель, Гнилуха, Юрас в границах поселений городского округа Архангельской области "Город Архангельск" от 13.04.2020 № 18п выдан: Министерство природных ресурсов и лесопромышленного комплекса Архангельской области. вид ограничения (обременения): ограничения прав на земельный участок, предусмотренные статьей 56 Земельного кодекса Российской Федерации; срок действия: с 01.08.2023; реквизиты документа-основания: карта(план) зоны с особыми условиями использования территории "Охранная зона ВЛ-110 кВ "Двина - 1,2" от 04.03.2014 № б/н выдан: Федеральное государственное унитарное предприятие, основанное на праве хозяйственного ведения, "Российский государственный центр инвентаризации и учета объектов недвижимости - федеральное бюро технической инвентаризации". Архангельский филиал; постановление Правительства Российской Федерации "О порядке установления охранных зон объектов электросетевого хозяйства и особых условий использования земельных участков, расположенных в границах таких зон" от 24.02.2009 № 160 выдан: Правительство РФ. вид ограничения (обременения): ограничения прав на земельный участок, предусмотренные статьей 56 Земельного кодекса Российской Федерации; срок действия: с 01.08.2023; реквизиты документа-основания: постановление "Об утверждении границ водоохранных зон и прибрежных защитных полос рек Северная Двина, Ваганиха, Ижма, Повракулка, Долгая Щель, Гнилуха, Юрас в границах поселений городского округа Архангельской области "Город Архангельск" от 13.04.2020 № 18п выдан: Министерство природных ресурсов и лесопромышленного комплекса Архангельской области. вид ограничения (обременения): ограничения прав на земельный участок, предусмотренные статьей 56 Земельного кодекса Российской Федерации; срок действия: с 01.08.2023; реквизиты



ДОКУМЕНТ ПОДПИСАН
ЭЛЕКТРОННОЙ ПОДПИСЬЮ

Сертификат: 00BV056B7401CB38D2B3576ACDC8425108

Владелец: ФЕДЕРАЛЬНАЯ СЛУЖБА ГОСУДАРСТВЕННОЙ
РЕГИСТРАЦИИ, КАДАСТРА И КАРТОГРАФИИ
Действителен: с 27.06.2023 по 19.09.2024

полное наименование должности

инициалы, фамилия

Земельный участок			
вид объекта недвижимости			
Лист № 4 раздела 1	Всего листов раздела 1: 4	Всего разделов: 8	Всего листов выписки: 50
02.10.2023г. № КУВИ-001/2023-222623002			
Кадастровый номер:		29:22:050407:1300	
		<p>документа-основания: водный кодекс РФ от 03.06.2006 № 74-ФЗ выдан: Российская Федерация; постановление "О зонах затопления, подтопления" от 18.04.2014 № 360 выдан: Правительство Российской Федерации; приказ "Об определении границ зон затопления, подтопления в административных границах муниципального образования "город Архангельск", Архангельской области" от 01.10.2020 № 96 выдан: Двинско-Печорское бассейновое водное управление Федерального агентства водных ресурсов. вид ограничения (обременения): ограничения прав на земельный участок, предусмотренные статьей 56 Земельного кодекса Российской Федерации; срок действия: с 01.08.2023; реквизиты документа-основания: постановление "О порядке установления охранных зон объектов электросетевого хозяйства и особых условий использования земельных участков, расположенных в границах таких зон" от 24.02.2009 № 160 выдан: Правительство РФ. вид ограничения (обременения): ограничения прав на земельный участок, предусмотренные статьей 56 Земельного кодекса Российской Федерации; срок действия: с 01.08.2023; реквизиты документа-основания: постановление "Об установлении публичного сервитута" от 19.11.2020 № 79 выдан: Администрация МО "Город Архангельск" . вид ограничения (обременения): ограничения прав на земельный участок, предусмотренные статьей 56 Земельного кодекса Российской Федерации; срок действия: с 25.08.2023; реквизиты документа-основания: постановление "Об установлении публичного сервитута для эксплуатации объекта электросетевого хозяйства регионального значения ВЛ-110 кВ «Двина - 1,2» от 11.08.2023 № 34-п выдан: Министерство имущественных отношений Архангельской области.</p>	
Получатель выписки:		АДМИНИСТРАЦИЯ ГОРОДСКОГО ОКРУГА "ГОРОД АРХАНГЕЛЬСК"	

полное наименование должности	 ДОКУМЕНТ ПОДПИСАН ЭЛЕКТРОННОЙ ПОДПИСЬЮ Сертификат: 00BV056B7401CB38D2B3576ACDC8425108 Владелец: ФЕДЕРАЛЬНАЯ СЛУЖБА ГОСУДАРСТВЕННОЙ РЕГИСТРАЦИИ, КАДАСТРА И КАРТОГРАФИИ Действителен: с 27.06.2023 по 19.09.2024	инициалы, фамилия
-------------------------------	---	-------------------

Выписка из Единого государственного реестра недвижимости об объекте недвижимости
Сведения о зарегистрированных правах

Земельный участок			
вид объекта недвижимости			
Лист № 1 раздела 2	Всего листов раздела 2: 3	Всего разделов: 8	Всего листов выписки: 50
02.10.2023г. № КУВИ-001/2023-222623002			
Кадастровый номер:		29:22:050407:1300	
1	Правообладатель (правообладатели):	1.1	Архангельская область
	Сведения о возможности предоставления третьим лицам персональных данных физического лица:	1.1.1	данные отсутствуют
2	Вид, номер, дата и время государственной регистрации права:	2.1	Собственность 29:22:050407:1300-29/008/2023-1 01.08.2023 19:30:39
3	Сведения об осуществлении государственной регистрации сделки, права без необходимого в силу закона согласия третьего лица, органа:	3.1	данные отсутствуют
4	Ограничение прав и обременение объекта недвижимости:		
4.1	вид:	Аренда	
	дата государственной регистрации:	19.09.2023 09:08:43	
	номер государственной регистрации:	29:22:050407:1300-29/188/2023-2	
	срок, на который установлены ограничение прав и обременение объекта недвижимости:	Срок действия с 31.08.2023 по 30.06.2041	
	лицо, в пользу которого установлены ограничение прав и обременение объекта недвижимости:	Общество с ограниченной ответственностью "Арктическая Звезда", ИНН: 2901309133, ОГРН: 1222900001576	
	сведения о возможности предоставления третьим лицам персональных данных физического лица	данные отсутствуют	
	основание государственной регистрации:	Договор аренды земельного участка, находящегося в государственной собственности Архангельской области, № 4/23, выдан 31.08.2023, дата государственной регистрации: 19.09.2023, номер государственной регистрации: 29:22:050407:1300-29/188/2023-3	
	сведения об осуществлении государственной регистрации сделки, права, ограничения права без необходимого в силу закона согласия третьего лица, органа:	данные отсутствуют	
	сведения об управляющем залогом и о договоре управления залогом, если такой договор заключен для управления ипотекой:	данные отсутствуют	



ДОКУМЕНТ ПОДПИСАН
ЭЛЕКТРОННОЙ ПОДПИСЬЮ

Сертификат: 00BV056B7401CB38D2B3576ACDC8425108

Владелец: ФЕДЕРАЛЬНАЯ СЛУЖБА ГОСУДАРСТВЕННОЙ
РЕГИСТРАЦИИ, КАДАСТРА И КАРТОГРАФИИ
Действителен: с 27.06.2023 по 19.09.2024

полное наименование должности

инициалы, фамилия

Земельный участок			
вид объекта недвижимости			
Лист № 2 раздела 2	Всего листов раздела 2: 3	Всего разделов: 8	Всего листов выписки: 50

02.10.2023г. № КУВИ-001/2023-222623002

Кадастровый номер: 29:22:050407:1300

	сведения о депозитарии, который осуществляет хранение обездвиженной документарной закладной или электронной закладной:	
	ведения о внесении изменений или дополнений в регистрационную запись об ипотеке:	
5	Договоры участия в долевом строительстве:	не зарегистрировано
6	Заявленные в судебном порядке права требования:	данные отсутствуют
7	Сведения о возможности предоставления третьим лицам персональных данных физического лица	данные отсутствуют
8	Сведения о возражении в отношении зарегистрированного права:	данные отсутствуют
9	Сведения о наличии решения об изъятии объекта недвижимости для государственных и муниципальных нужд:	данные отсутствуют
10	Сведения о невозможности государственной регистрации без личного участия правообладателя или его законного представителя:	данные отсутствуют
11	Правопритязания и сведения о наличии поступивших, но не рассмотренных заявлений о проведении государственной регистрации права (перехода, прекращения права), ограничения права или обременения объекта недвижимости, сделки в отношении объекта недвижимости:	отсутствуют



ДОКУМЕНТ ПОДПИСАН
ЭЛЕКТРОННОЙ ПОДПИСЬЮ

Сертификат: 00ВВ056В7401СВ38D2В3576АСDС8425108

Владелец: ФЕДЕРАЛЬНАЯ СЛУЖБА ГОСУДАРСТВЕННОЙ


РЕГИСТРАЦИИ, КАДАСТРА И КАРТОГРАФИИ

Действителен: с 27.06.2023 по 19.09.2024

полное наименование должности

инициалы, фамилия

Земельный участок			
вид объекта недвижимости			
Лист № 3 раздела 2	Всего листов раздела 2: 3	Всего разделов: 8	Всего листов выписки: 50
02.10.2023г. № КУВИ-001/2023-222623002			
Кадастровый номер:		29:22:050407:1300	
11	Сведения о невозможности государственной регистрации перехода, прекращения, ограничения права на земельный участок из земель сельскохозяйственного назначения:	данные отсутствуют	

полное наименование должности		ДОКУМЕНТ ПОДПИСАН	инициалы, фамилия
		ЭЛЕКТРОННОЙ ПОДПИСЬЮ	
Сертификат: 00ВВ056В7401СВ38D2В3576АСDС8425108			
Владелец: ФЕДЕРАЛЬНАЯ СЛУЖБА ГОСУДАРСТВЕННОЙ			
РЕГИСТРАЦИИ, КАДАСТРА И КАРТОГРАФИИ			
Действителен: с 27.06.2023 по 19.09.2024			

Выписка из Единого государственного реестра недвижимости об объекте недвижимости
Описание местоположения земельного участка

Земельный участок			
вид объекта недвижимости			

Лист № 1 раздела 3	Всего листов раздела 3: 1	Всего разделов: 8	Всего листов выписки: 50
--------------------	---------------------------	-------------------	--------------------------

02.10.2023г. № КУВИ-001/2023-222623002

Кадастровый номер: 29:22:050407:1300

План (чертеж, схема) земельного участка



Масштаб 1:5000 Условные обозначения:

	 ДОКУМЕНТ ПОДПИСАН ЭЛЕКТРОННОЙ ПОДПИСЬЮ Сертификат: 00BV056B7401CB38D2B3576ACDC8425108 Владелец: ФЕДЕРАЛЬНАЯ СЛУЖБА ГОСУДАРСТВЕННОЙ РЕГИСТРАЦИИ, КАДАСТРА И КАРТОГРАФИИ Действителен: с 27.06.2023 по 19.09.2024	
полное наименование должности		инициалы, фамилия

Выписка из Единого государственного реестра недвижимости об объекте недвижимости

Описание местоположения земельного участка

Земельный участок			
вид объекта недвижимости			

Лист № 1 раздела 3.1	Всего листов раздела 3.1: 4	Всего разделов: 8	Всего листов выписки: 50
----------------------	-----------------------------	-------------------	--------------------------

02.10.2023г. № КУВИ-001/2023-222623002

Кадастровый номер: 29:22:050407:1300

Описание местоположения границ земельного участка

№ п/п	Номер точки		Дирекционный угол	Горизонтальное проложение, м	Описание закрепления на местности	Кадастровые номера смежных участков	Сведения об адресах правообладателей смежных земельных участков
	начальная	конечная					
1	2	3	4	5	6	7	8
1	1.1.1	1.1.2	359°57.4'	38.72	данные отсутствуют	29:22:050407:1274	данные отсутствуют
2	1.1.2	1.1.3	89°56.6'	132.58	данные отсутствуют	данные отсутствуют	данные отсутствуют
3	1.1.3	1.1.4	174°5.8'	22.65	данные отсутствуют	29:22:050407:1275	данные отсутствуют
4	1.1.4	1.1.5	102°19.9'	41.49	данные отсутствуют	данные отсутствуют	данные отсутствуют
5	1.1.5	1.1.6	102°15.9'	1.88	данные отсутствуют	данные отсутствуют	данные отсутствуют
6	1.1.6	1.1.7	12°1.9'	56.23	данные отсутствуют	данные отсутствуют	данные отсутствуют
7	1.1.7	1.1.8	101°38.0'	3.82	данные отсутствуют	данные отсутствуют	данные отсутствуют
8	1.1.8	1.1.9	10°32.8'	6.77	данные отсутствуют	данные отсутствуют	данные отсутствуют
9	1.1.9	1.1.10	101°38.5'	14.92	данные отсутствуют	29:22:050407:1278	данные отсутствуют
10	1.1.10	1.1.11	190°20.3'	16.44	данные отсутствуют	данные отсутствуют	данные отсутствуют
11	1.1.11	1.1.12	146°16.7'	19.96	данные отсутствуют	данные отсутствуют	данные отсутствуют
12	1.1.12	1.1.13	124°58.7'	18.73	данные отсутствуют	данные отсутствуют	данные отсутствуют
13	1.1.13	1.1.14	11°51.5'	5.74	данные отсутствуют	данные отсутствуют	данные отсутствуют
14	1.1.14	1.1.15	102°3.1'	48.47	данные отсутствуют	данные отсутствуют	данные отсутствуют
15	1.1.15	1.1.16	254°56.8'	6.01	данные отсутствуют	данные отсутствуют	данные отсутствуют
16	1.1.16	1.1.17	195°26.5'	13.75	данные отсутствуют	данные отсутствуют	данные отсутствуют
17	1.1.17	1.1.18	185°12.3'	10.25	данные отсутствуют	данные отсутствуют	данные отсутствуют
18	1.1.18	1.1.19	89°47.0'	34.54	данные отсутствуют	данные отсутствуют	данные отсутствуют
19	1.1.19	1.1.20	129°38.9'	36.31	данные отсутствуют	данные отсутствуют	данные отсутствуют
20	1.1.20	1.1.21	186°37.0'	3.21	данные отсутствуют	данные отсутствуют	данные отсутствуют
21	1.1.21	1.1.22	166°10.3'	17.32	данные отсутствуют	данные отсутствуют	данные отсутствуют
22	1.1.22	1.1.23	98°26.3'	107.13	данные отсутствуют	данные отсутствуют	данные отсутствуют



ДОКУМЕНТ ПОДПИСАН
ЭЛЕКТРОННОЙ ПОДПИСЬЮ

Сертификат: 00BV056B7401CB38D2B3576ACDC8425108

Владелец: ФЕДЕРАЛЬНАЯ СЛУЖБА ГОСУДАРСТВЕННОЙ

РЕГИСТРАЦИИ, КАДАСТРА И КАРТОГРАФИИ

Действителен: с 27.06.2023 по 19.09.2024

полное наименование должности

инициалы, фамилия

Земельный участок

вид объекта недвижимости

Лист № 2 раздела 3.1

Всего листов раздела 3.1: 4

Всего разделов: 8

Всего листов выписки: 50

02.10.2023г. № КУВИ-001/2023-222623002

Кадастровый номер:

29:22:050407:1300

1	2	3	4	5	6	7	8
23	1.1.23	1.1.24	189°36.1'	18.16	данные отсутствуют	данные отсутствуют	данные отсутствуют
24	1.1.23	1.1.23			данные отсутствуют	29:22:050407:61	avk@mok29.ru, Архангельская область, г.Архангельск, ул.Воскресенская, д.6, кв.207; адрес отсутствует
25	1.1.24	1.1.25	101°46.1'	2.21	данные отсутствуют	данные отсутствуют	данные отсутствуют
26	1.1.25	1.1.26	188°5.2'	18.27	данные отсутствуют	данные отсутствуют	данные отсутствуют
27	1.1.26	1.1.27	97°25.9'	20.64	данные отсутствуют	данные отсутствуют	данные отсутствуют
28	1.1.27	1.1.28	188°52.5'	19.9	данные отсутствуют	данные отсутствуют	данные отсутствуют
29	1.1.27	1.1.27			данные отсутствуют	29:22:050407:615	адрес отсутствует
30	1.1.28	1.1.29	65°15.6'	1.12	данные отсутствуют	данные отсутствуют	данные отсутствуют
31	1.1.29	1.1.30	8°7.2'	8	данные отсутствуют	данные отсутствуют	данные отсутствуют
32	1.1.30	1.1.31	92°8.2'	62.75	данные отсутствуют	данные отсутствуют	данные отсутствуют
33	1.1.31	1.1.32	189°26.9'	14.13	данные отсутствуют	данные отсутствуют	данные отсутствуют
34	1.1.32	1.1.33	182°31.0'	0.91	данные отсутствуют	данные отсутствуют	данные отсутствуют
35	1.1.33	1.1.34	272°19.0'	1.73	данные отсутствуют	29:22:050407:25	данные отсутствуют
36	1.1.34	1.1.35	234°27.7'	0.26	данные отсутствуют	29:22:050407:25	данные отсутствуют
37	1.1.35	1.1.36	220°9.5'	4.78	данные отсутствуют	29:22:050407:25	данные отсутствуют
38	1.1.36	1.1.37	180°48.4'	8.52	данные отсутствуют	29:22:050407:25	данные отсутствуют
39	1.1.37	1.1.38	189°1.4'	8.35	данные отсутствуют	данные отсутствуют	данные отсутствуют
40	1.1.38	1.1.39	270°19.4'	1.77	данные отсутствуют	данные отсутствуют	данные отсутствуют
41	1.1.39	1.1.40	339°44.6'	13.43	данные отсутствуют	данные отсутствуют	данные отсутствуют
42	1.1.40	1.1.41	353°57.0'	5.88	данные отсутствуют	данные отсутствуют	данные отсутствуют
43	1.1.41	1.1.42	275°56.8'	20.27	данные отсутствуют	данные отсутствуют	данные отсутствуют
44	1.1.42	1.1.43	224°48.6'	14.93	данные отсутствуют	данные отсутствуют	данные отсутствуют
45	1.1.43	1.1.44	257°33.8'	14.95	данные отсутствуют	данные отсутствуют	данные отсутствуют
46	1.1.44	1.1.45	277°1.6'	36.46	данные отсутствуют	данные отсутствуют	данные отсутствуют
47	1.1.45	1.1.46	265°6.0'	15.69	данные отсутствуют	данные отсутствуют	данные отсутствуют
48	1.1.46	1.1.47	272°25.6'	19.61	данные отсутствуют	данные отсутствуют	данные отсутствуют
49	1.1.47	1.1.48	280°10.6'	9.62	данные отсутствуют	данные отсутствуют	данные отсутствуют
50	1.1.48	1.1.49	276°47.0'	23.53	данные отсутствуют	данные отсутствуют	данные отсутствуют



ДОКУМЕНТ ПОДПИСАН
ЭЛЕКТРОННОЙ ПОДПИСЬЮ

Сертификат: 00BV056B7401CB38D2B3576ACDC8425108

Владелец: ФЕДЕРАЛЬНАЯ СЛУЖБА ГОСУДАРСТВЕННОЙ

РЕГИСТРАЦИИ, КАДАСТРА И КАРТОГРАФИИ

Действителен: с 27.06.2023 по 19.09.2024

полное наименование должности

инициалы, фамилия

Земельный участок

вид объекта недвижимости

Лист № 3 раздела 3.1

Всего листов раздела 3.1: 4

Всего разделов: 8

Всего листов выписки: 50

02.10.2023г. № КУВИ-001/2023-222623002

Кадастровый номер:

29:22:050407:1300

1	2	3	4	5	6	7	8
51	1.1.49	1.1.50	305°32.3`	4.39	данные отсутствуют	данные отсутствуют	данные отсутствуют
52	1.1.50	1.1.51	275°34.6`	16.06	данные отсутствуют	данные отсутствуют	данные отсутствуют
53	1.1.51	1.1.52	270°10.0`	34.38	данные отсутствуют	данные отсутствуют	данные отсутствуют
54	1.1.52	1.1.53	279°18.5`	43.84	данные отсутствуют	данные отсутствуют	данные отсутствуют
55	1.1.53	1.1.54	267°28.7`	30.91	данные отсутствуют	данные отсутствуют	данные отсутствуют
56	1.1.54	1.1.55	266°4.8`	42.71	данные отсутствуют	данные отсутствуют	данные отсутствуют
57	1.1.55	1.1.56	282°47.5`	17.3	данные отсутствуют	данные отсутствуют	данные отсутствуют
58	1.1.56	1.1.57	273°33.4`	47.06	данные отсутствуют	данные отсутствуют	данные отсутствуют
59	1.1.57	1.1.58	266°16.3`	28.6	данные отсутствуют	данные отсутствуют	данные отсутствуют
60	1.1.58	1.1.59	264°1.0`	47.1	данные отсутствуют	данные отсутствуют	данные отсутствуют
61	1.1.59	1.1.60	263°42.7`	24.38	данные отсутствуют	данные отсутствуют	данные отсутствуют
62	1.1.60	1.1.61	258°3.5`	23.83	данные отсутствуют	данные отсутствуют	данные отсутствуют
63	1.1.61	1.1.62	290°52.3`	11.9	данные отсутствуют	данные отсутствуют	данные отсутствуют
64	1.1.62	1.1.63	279°28.3`	9.36	данные отсутствуют	данные отсутствуют	данные отсутствуют
65	1.1.63	1.1.64	277°13.8`	21.69	данные отсутствуют	данные отсутствуют	данные отсутствуют
66	1.1.64	1.1.65	281°4.8`	33.3	данные отсутствуют	данные отсутствуют	данные отсутствуют
67	1.1.65	1.1.66	268°37.6`	84.22	данные отсутствуют	данные отсутствуют	данные отсутствуют
68	1.1.66	1.1.67	209°44.7`	2.02	данные отсутствуют	данные отсутствуют	данные отсутствуют
69	1.1.67	1.1.68	267°28.5`	15.43	данные отсутствуют	данные отсутствуют	данные отсутствуют
70	1.1.68	1.1.69	18°51.2`	0.43	данные отсутствуют	29:22:050407:67	данные отсутствуют
71	1.1.69	1.1.70	23°7.4`	2.98	данные отсутствуют	29:22:050407:67	данные отсутствуют
72	1.1.70	1.1.71	35°45.2`	3.08	данные отсутствуют	29:22:050407:67	данные отсутствуют
73	1.1.71	1.1.72	56°10.2`	1.13	данные отсутствуют	29:22:050407:67	данные отсутствуют
74	1.1.72	1.1.73	76°10.0`	4.1	данные отсутствуют	29:22:050407:67	данные отсутствуют
75	1.1.73	1.1.74	80°13.5`	78.4	данные отсутствуют	29:22:050407:67	данные отсутствуют
76	1.1.74	1.1.75	80°1.7`	19.58	данные отсутствуют	29:22:050407:67	данные отсутствуют
77	1.1.75	1.1.76	74°46.1`	10.7	данные отсутствуют	29:22:050407:67	данные отсутствуют
78	1.1.76	1.1.77	74°47.3`	16.31	данные отсутствуют	данные отсутствуют	данные отсутствуют
79	1.1.77	1.1.78	74°47.6`	14.26	данные отсутствуют	29:22:050407:1274	данные отсутствуют



ДОКУМЕНТ ПОДПИСАН
ЭЛЕКТРОННОЙ ПОДПИСЬЮ

Сертификат: 00BV056B7401CB38D2B3576ACDC8425108

Владелец: ФЕДЕРАЛЬНАЯ СЛУЖБА ГОСУДАРСТВЕННОЙ

РЕГИСТРАЦИИ, КАДАСТРА И КАРТОГРАФИИ

Действителен: с 27.06.2023 по 19.09.2024

полное наименование должности

инициалы, фамилия

Земельный участок

вид объекта недвижимости

Лист № 4 раздела 3.1

Всего листов раздела 3.1: 4

Всего разделов: 8

Всего листов выписки: 50

02.10.2023г. № КУВИ-001/2023-222623002

Кадастровый номер:

29:22:050407:1300

1	2	3	4	5	6	7	8
80	1.1.78	1.1.79	52°31.7'	15.22	данные отсутствуют	29:22:050407:1274	данные отсутствуют
81	1.1.79	1.1.80	33°25.0'	14.51	данные отсутствуют	29:22:050407:1274	данные отсутствуют
82	1.1.80	1.1.81	14°59.9'	14.3	данные отсутствуют	29:22:050407:1274	данные отсутствуют
83	1.1.81	1.1.1	8°6.5'	60.55	данные отсутствуют	29:22:050407:1274	данные отсутствуют
84	1.2.82	1.2.83	194°9.0'	28.02	данные отсутствуют	29:22:000000:12532(35)	данные отсутствуют
85	1.2.83	1.2.84	103°47.6'	28.1	данные отсутствуют	29:22:000000:12532(35)	данные отсутствуют
86	1.2.84	1.2.85	13°52.7'	28.02	данные отсутствуют	29:22:000000:12532(35)	данные отсутствуют
87	1.2.85	1.2.82	283°47.9'	27.97	данные отсутствуют	29:22:000000:12532(35)	данные отсутствуют
88	1.3.86	1.3.87	148°19.8'	3.62	данные отсутствуют	29:22:050407:66	данные отсутствуют
89	1.3.87	1.3.88	62°47.8'	3.61	данные отсутствуют	29:22:050407:66	данные отсутствуют
90	1.3.88	1.3.89	332°56.2'	3.6	данные отсутствуют	29:22:050407:66	данные отсутствуют
91	1.3.89	1.3.86	242°50.6'	3.9	данные отсутствуют	29:22:050407:66	данные отсутствуют



ДОКУМЕНТ ПОДПИСАН
ЭЛЕКТРОННОЙ ПОДПИСЬЮ

Сертификат: 00ВВ056В7401СВ38D2В3576АСDC8425108

Владелец: ФЕДЕРАЛЬНАЯ СЛУЖБА ГОСУДАРСТВЕННОЙ

РЕГИСТРАЦИИ, КАДАСТРА И КАРТОГРАФИИ

Действителен: с 27.06.2023 по 19.09.2024

полное наименование должности

инициалы, фамилия

Выписка из Единого государственного реестра недвижимости об объекте недвижимости

Описание местоположения земельного участка

Земельный участок			
вид объекта недвижимости			
Лист № 1 раздела 3.2	Всего листов раздела 3.2: 4	Всего разделов: 8	Всего листов выписки: 50
02.10.2023г. № КУВИ-001/2023-222623002			
Кадастровый номер:		29:22:050407:1300	

Сведения о характерных точках границы земельного участка				
Система координат МСК-29				
Номер точки	Координаты, м		Описание закрепления на местности	Средняя квадратичная погрешность определения координат характерных точек границ земельного участка, м
	X	Y		
1	2	3	4	5
1	649997.21	2521849.25	-	0.1
2	650035.93	2521849.22	-	0.1
3	650036.06	2521981.8	-	0.1
4	650013.53	2521984.13	-	0.1
5	650004.67	2522024.66	-	0.1
6	650004.27	2522026.5	-	0.1
7	650059.26	2522038.22	-	0.1
8	650058.49	2522041.96	-	0.1
9	650065.15	2522043.2	-	0.1
10	650062.14	2522057.81	-	0.1
11	650045.97	2522054.86	-	0.1
12	650029.37	2522065.94	-	0.1
13	650018.63	2522081.29	-	0.1
14	650024.25	2522082.47	-	0.1
15	650014.13	2522129.87	-	0.1
16	650012.57	2522124.07	-	0.1
17	649999.32	2522120.41	-	0.1
18	649989.11	2522119.48	-	0.1
19	649989.24	2522154.02	-	0.1
20	649966.07	2522181.98	-	0.1
21	649962.88	2522181.61	-	0.1
22	649946.06	2522185.75	-	0.1



ДОКУМЕНТ ПОДПИСАН
ЭЛЕКТРОННОЙ ПОДПИСЬЮ

Сертификат: 00BV056B7401CB38D2B3576ACDC8425108

Владелец: ФЕДЕРАЛЬНАЯ СЛУЖБА ГОСУДАРСТВЕННОЙ
РЕГИСТРАЦИИ, КАДАСТРА И КАРТОГРАФИИ
Действителен: с 27.06.2023 по 19.09.2024

полное наименование должности

инициалы, фамилия

Земельный участок

вид объекта недвижимости

Лист № 2 раздела 3.2

Всего листов раздела 3.2: 4

Всего разделов: 8

Всего листов выписки: 50

02.10.2023г. № КУВИ-001/2023-222623002

Кадастровый номер:

29:22:050407:1300

1	2	3	4	5
23	649930.34	2522291.72	-	0.1
24	649912.43	2522288.69	-	0.1
25	649911.98	2522290.85	-	0.1
26	649893.89	2522288.28	-	0.1
27	649891.22	2522308.75	-	0.1
28	649871.56	2522305.68	-	0.1
29	649872.03	2522306.7	-	0.1
30	649879.95	2522307.83	-	0.1
31	649877.61	2522370.54	-	0.1
32	649863.67	2522368.22	-	0.1
33	649862.76	2522368.18	-	0.1
34	649862.83	2522366.45	-	0.1
35	649862.68	2522366.24	-	0.1
36	649859.03	2522363.16	-	0.1
37	649850.51	2522363.04	-	0.1
38	649842.26	2522361.73	-	0.1
39	649842.27	2522359.96	-	0.1
40	649854.87	2522355.31	-	0.1
41	649860.72	2522354.69	-	0.1
42	649862.82	2522334.53	-	0.1
43	649852.23	2522324.01	-	0.1
44	649849.01	2522309.41	-	0.1
45	649853.47	2522273.22	-	0.1
46	649852.13	2522257.59	-	0.1
47	649852.96	2522238	-	0.1
48	649854.66	2522228.53	-	0.1
49	649857.44	2522205.16	-	0.1
50	649859.99	2522201.59	-	0.1
51	649861.55	2522185.61	-	0.1



ДОКУМЕНТ ПОДПИСАН
ЭЛЕКТРОННОЙ ПОДПИСЬЮ

Сертификат: 00ВВ056В7401СВ38D2В3576АСDС8425108

Владелец: ФЕДЕРАЛЬНАЯ СЛУЖБА ГОСУДАРСТВЕННОЙ

РЕГИСТРАЦИИ, КАДАСТРА И КАРТОГРАФИИ

Действителен: с 27.06.2023 по 19.09.2024

полное наименование должности

инициалы, фамилия

Земельный участок

вид объекта недвижимости

Лист № 3 раздела 3.2

Всего листов раздела 3.2: 4

Всего разделов: 8

Всего листов выписки: 50

02.10.2023г. № КУВИ-001/2023-222623002

Кадастровый номер:

29:22:050407:1300

1	2	3	4	5
52	649861.65	2522151.23	-	0.1
53	649868.74	2522107.97	-	0.1
54	649867.38	2522077.09	-	0.1
55	649864.46	2522034.48	-	0.1
56	649868.29	2522017.61	-	0.1
57	649871.21	2521970.64	-	0.1
58	649869.35	2521942.1	-	0.1
59	649864.44	2521895.26	-	0.1
60	649861.77	2521871.03	-	0.1
61	649856.84	2521847.72	-	0.1
62	649861.08	2521836.6	-	0.1
63	649862.62	2521827.37	-	0.1
64	649865.35	2521805.85	-	0.1
65	649871.75	2521773.17	-	0.1
66	649869.73	2521688.97	-	0.1
67	649867.98	2521687.97	-	0.1
68	649867.3	2521672.55	-	0.1
69	649867.71	2521672.69	-	0.1
70	649870.45	2521673.86	-	0.1
71	649872.95	2521675.66	-	0.1
72	649873.58	2521676.6	-	0.1
73	649874.56	2521680.58	-	0.1
74	649887.87	2521757.84	-	0.1
75	649891.26	2521777.12	-	0.1
76	649894.07	2521787.44	-	0.1
77	649898.35	2521803.18	-	0.1
78	649902.09	2521816.94	-	0.1
79	649911.35	2521829.02	-	0.1
80	649923.46	2521837.01	-	0.1



ДОКУМЕНТ ПОДПИСАН
ЭЛЕКТРОННОЙ ПОДПИСЬЮ

Сертификат: 00ВВ056В7401СВ38D2В3576АСDC8425108

Владелец: ФЕДЕРАЛЬНАЯ СЛУЖБА ГОСУДАРСТВЕННОЙ

РЕГИСТРАЦИИ, КАДАСТРА И КАРТОГРАФИИ

Действителен: с 27.06.2023 по 19.09.2024

полное наименование должности

инициалы, фамилия

Земельный участок

вид объекта недвижимости

Лист № 4 раздела 3.2

Всего листов раздела 3.2: 4

Всего разделов: 8

Всего листов выписки: 50

02.10.2023г. № КУВИ-001/2023-222623002

Кадастровый номер:

29:22:050407:1300

1	2	3	4	5
81	649937.27	2521840.71	-	0.1
1	649997.21	2521849.25	-	0.1
1	649970.41	2522069.99	-	0.1
2	649963.74	2522097.15	-	0.1
3	649936.54	2522090.43	-	0.1
4	649943.24	2522063.14	-	0.1
1	649970.41	2522069.99	-	0.1
1	649886.63	2522215.4	-	0.1
2	649888.41	2522218.87	-	0.1
3	649885.2	2522220.51	-	0.1
4	649883.55	2522217.3	-	0.1
1	649886.63	2522215.4	-	0.1



ДОКУМЕНТ ПОДПИСАН
ЭЛЕКТРОННОЙ ПОДПИСЬЮ

Сертификат: 00ВВ056В7401СВ38D2В3576АСDС8425108

Владелец: ФЕДЕРАЛЬНАЯ СЛУЖБА ГОСУДАРСТВЕННОЙ

РЕГИСТРАЦИИ, КАДАСТРА И КАРТОГРАФИИ

Действителен: с 27.06.2023 по 19.09.2024

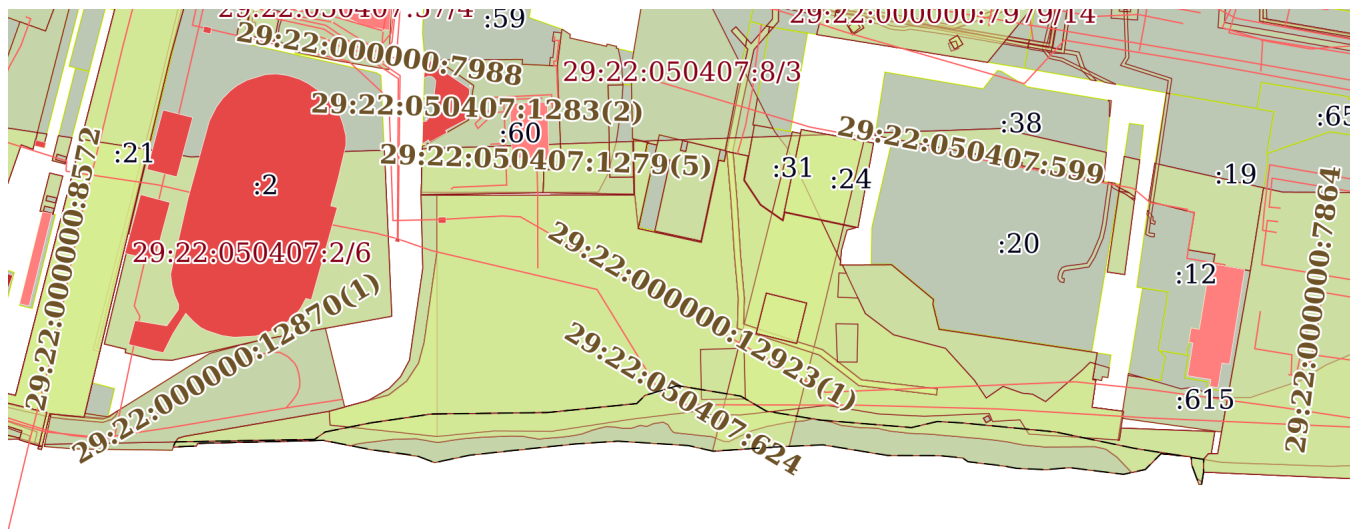
полное наименование должности

инициалы, фамилия

Выписка из Единого государственного реестра недвижимости об объекте недвижимости
Сведения о частях земельного участка

Земельный участок			
вид объекта недвижимости			
Лист № 1 раздела 4	Всего листов раздела 4: 8	Всего разделов: 8	Всего листов выписки: 50
02.10.2023г. № КУВИ-001/2023-222623002			
Кадастровый номер:		29:22:050407:1300	

План (чертеж, схема) части земельного участка Учетный номер части: 29:22:050407:1300/1

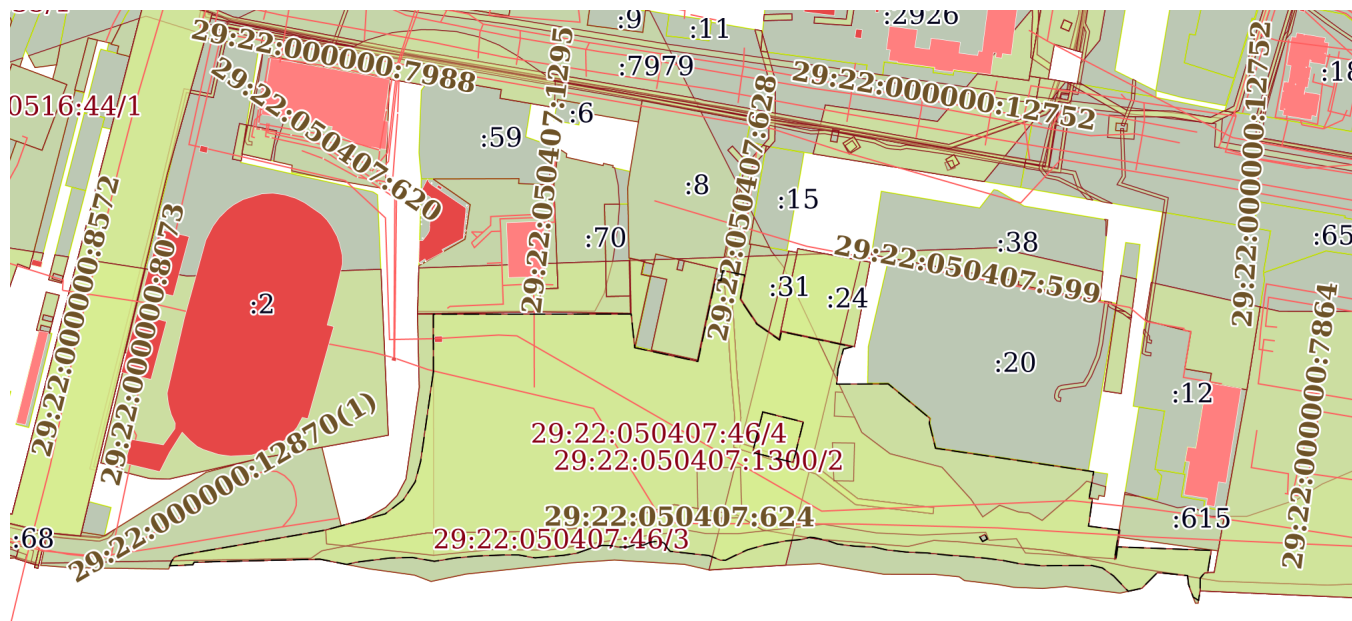


Масштаб 1:5000 Условные обозначения:

полное наименование должности	 ДОКУМЕНТ ПОДПИСАН ЭЛЕКТРОННОЙ ПОДПИСЬЮ	инициалы, фамилия
	Сертификат: 00ВВ056В7401СВ38D2В3576АСDС8425108 Владелец: ФЕДЕРАЛЬНАЯ СЛУЖБА ГОСУДАРСТВЕННОЙ РЕГИСТРАЦИИ, КАДАСТРА И КАРТОГРАФИИ Действителен: с 27.06.2023 по 19.09.2024	

Земельный участок			
вид объекта недвижимости			
Лист № 2 раздела 4	Всего листов раздела 4: 8	Всего разделов: 8	Всего листов выписки: 50
02.10.2023г. № КУВИ-001/2023-222623002			
Кадастровый номер:	29:22:050407:1300		

План (чертеж, схема) части земельного участка Учетный номер части: 29:22:050407:1300/2



Масштаб 1:5000 Условные обозначения:

ПОЛНОЕ НАИМЕНОВАНИЕ ДОЛЖНОСТИ	 ДОКУМЕНТ ПОДПИСАН ЭЛЕКТРОННОЙ ПОДПИСЬЮ	ИНИЦИАЛЫ, ФАМИЛИЯ
	Сертификат: 00ВВ056В7401СВ38Д2В3576АСДС8425108	
	Владелец: ФЕДЕРАЛЬНАЯ СЛУЖБА ГОСУДАРСТВЕННОЙ РЕГИСТРАЦИИ, КАДАСТРА И КАРТОГРАФИИ Действителен: с 27.06.2023 по 19.09.2024	

ПОЛНОЕ НАИМЕНОВАНИЕ ДОЛЖНОСТИ ИНИЦИАЛЫ, ФАМИЛИЯ

Земельный участок

вид объекта недвижимости

Лист № 3 раздела 4

Всего листов раздела 4: 8

Всего разделов: 8

Всего листов выписки: 50

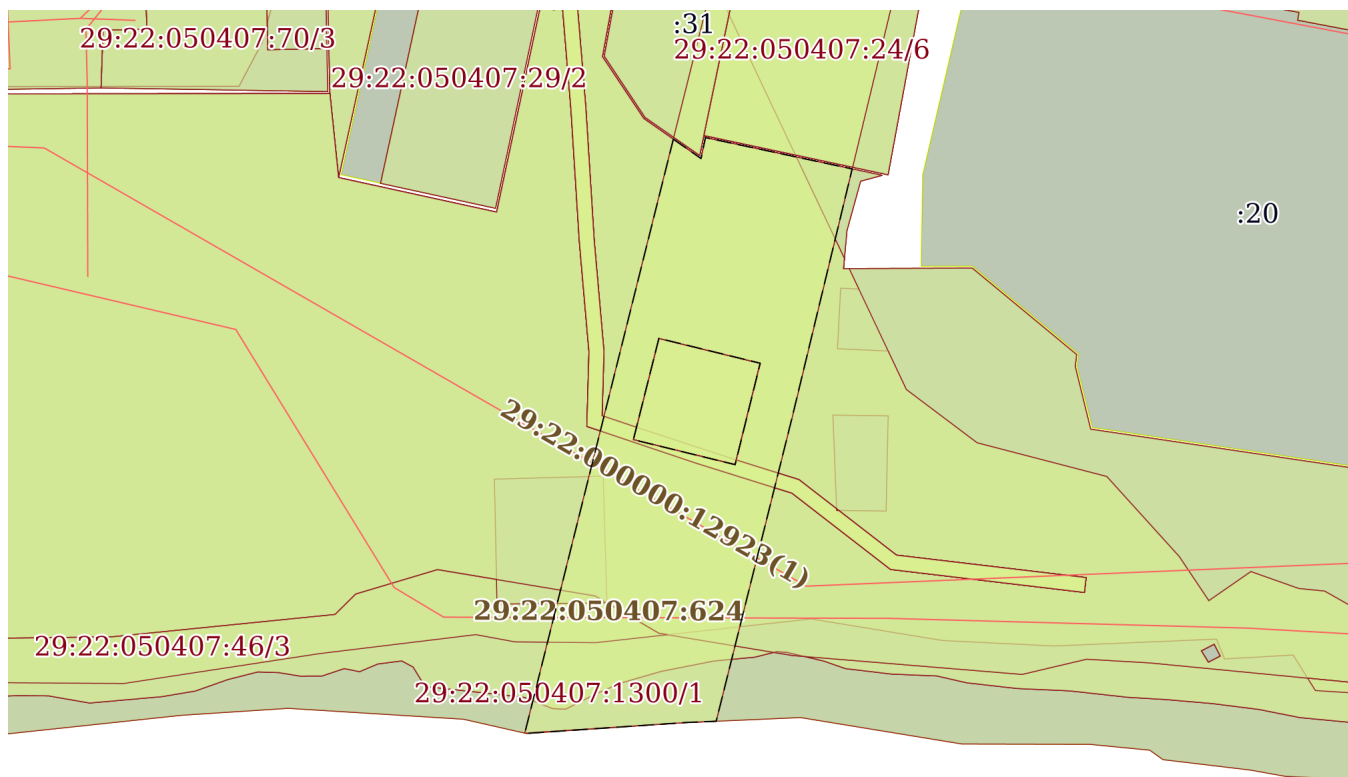
02.10.2023г. № КУВИ-001/2023-222623002

Кадастровый номер:

29:22:050407:1300

План (чертеж, схема) части земельного участка

Учетный номер части: 29:22:050407:1300/3



Масштаб 1:2000

Условные обозначения:



ДОКУМЕНТ ПОДПИСАН
ЭЛЕКТРОННОЙ ПОДПИСЬЮ

Сертификат: 00ВВ056В7401СВ38D2В3576АСDС8425108

Владелец: ФЕДЕРАЛЬНАЯ СЛУЖБА ГОСУДАРСТВЕННОЙ
РЕГИСТРАЦИИ, КАДАСТРА И КАРТОГРАФИИ
Действителен: с 27.06.2023 по 19.09.2024

полное наименование должности

инициалы, фамилия

Земельный участок

вид объекта недвижимости

Лист № 4 раздела 4

Всего листов раздела 4: 8

Всего разделов: 8

Всего листов выписки: 50

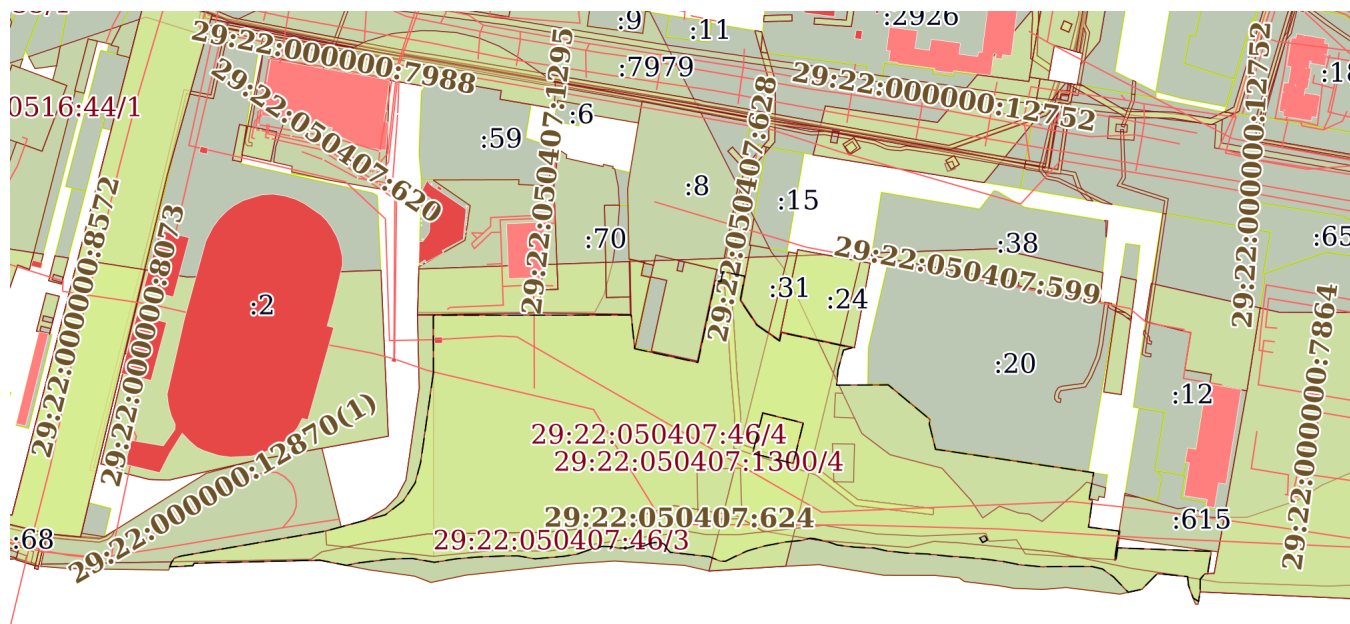
02.10.2023г. № КУВИ-001/2023-222623002

Кадастровый номер:

29:22:050407:1300

План (чертеж, схема) части земельного участка

Учетный номер части: 29:22:050407:1300/4



Масштаб 1:5000

Условные обозначения:



ДОКУМЕНТ ПОДПИСАН
ЭЛЕКТРОННОЙ ПОДПИСЬЮ

Сертификат: 00ВВ056В7401СВ38D2В3576АСDC8425108

Владелец: ФЕДЕРАЛЬНАЯ СЛУЖБА ГОСУДАРСТВЕННОЙ

РЕГИСТРАЦИИ, КАДАСТРА И КАРТОГРАФИИ

Действителен: с 27.06.2023 по 19.09.2024

полное наименование должности

инициалы, фамилия

Земельный участок
вид объекта недвижимости

Лист № 5 раздела 4

Всего листов раздела 4: 8

Всего разделов: 8

Всего листов выписки: 50

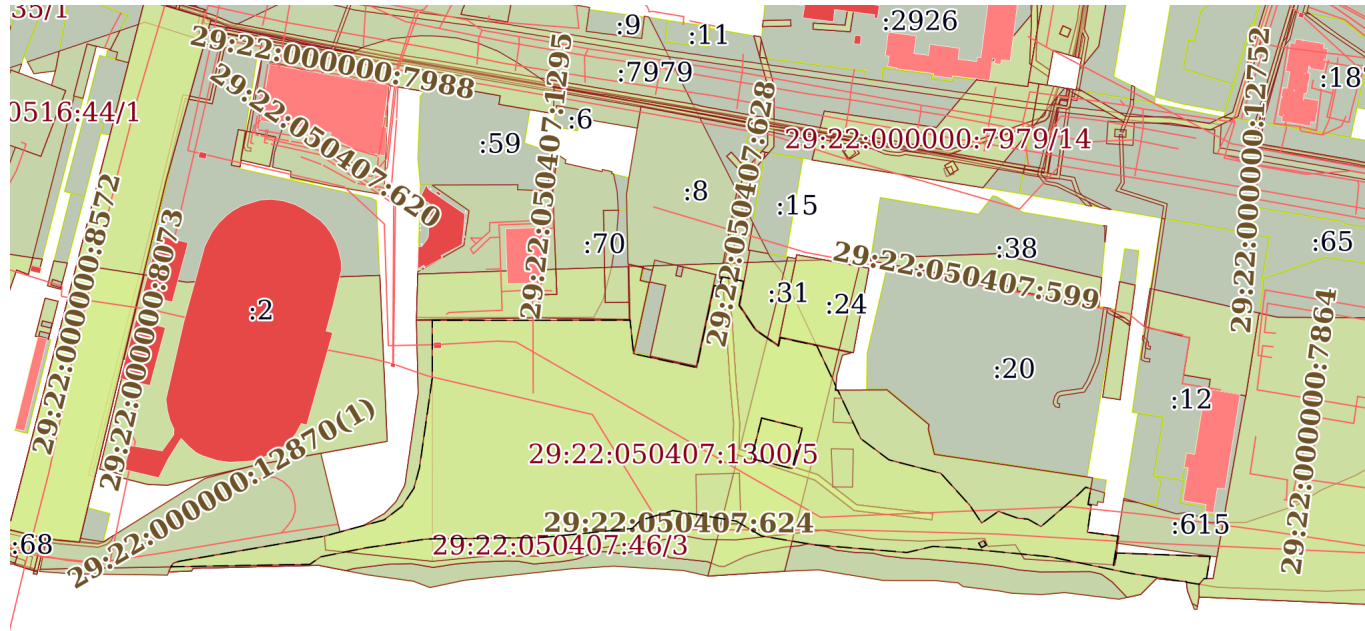
02.10.2023г. № КУВИ-001/2023-222623002

Кадастровый номер:

29:22:050407:1300

План (чертеж, схема) части земельного участка

Учетный номер части: 29:22:050407:1300/5



Масштаб 1:5000

Условные обозначения:



ДОКУМЕНТ ПОДПИСАН
ЭЛЕКТРОННОЙ ПОДПИСЬЮ

Сертификат: 00ВВ056В7401СВ38D2В3576АСDС8425108

Владелец: ФЕДЕРАЛЬНАЯ СЛУЖБА ГОСУДАРСТВЕННОЙ
РЕГИСТРАЦИИ, КАДАСТРА И КАРТОГРАФИИ
Действителен: с 27.06.2023 по 19.09.2024

ПОЛНОЕ НАИМЕНОВАНИЕ ДОЛЖНОСТИ

ИНИЦИАЛЫ, ФАМИЛИЯ

Земельный участок

вид объекта недвижимости

Лист № 6 раздела 4

Всего листов раздела 4: 8

Всего разделов: 8

Всего листов выписки: 50

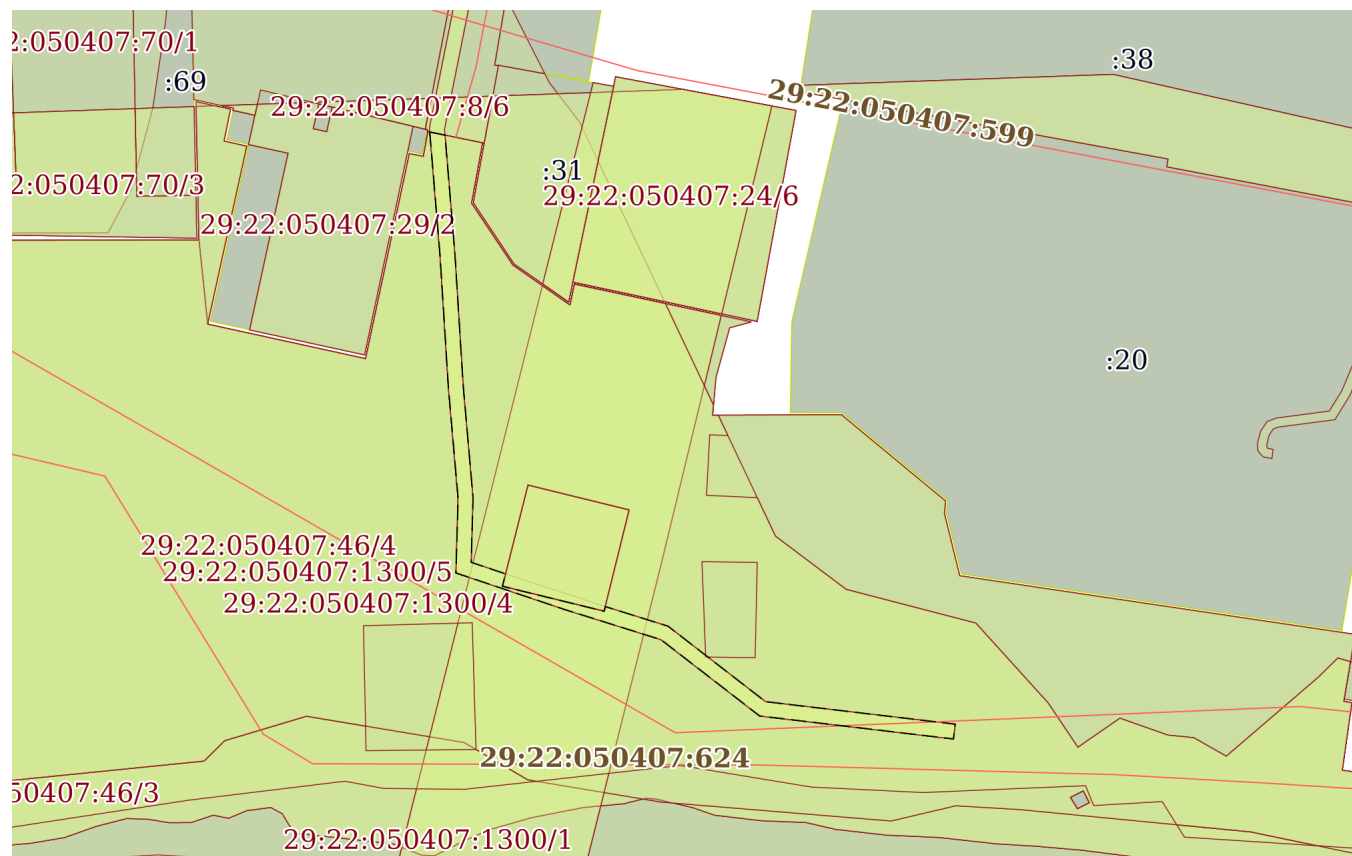
02.10.2023г. № КУВИ-001/2023-222623002

Кадастровый номер:

29:22:050407:1300

План (чертеж, схема) части земельного участка

Учетный номер части: 29:22:050407:1300/6



Масштаб 1:2000

Условные обозначения:

ДОКУМЕНТ ПОДПИСАН
ЭЛЕКТРОННОЙ ПОДПИСЬЮ

Сертификат: 00ВВ056В7401СВ38D2В3576АСDC8425108

Владелец: ФЕДЕРАЛЬНАЯ СЛУЖБА ГОСУДАРСТВЕННОЙ

РЕГИСТРАЦИИ, КАДАСТРА И КАРТОГРАФИИ

Действителен: с 27.06.2023 по 19.09.2024

полное наименование должности

инициалы, фамилия

Земельный участок

вид объекта недвижимости

Лист № 7 раздела 4

Всего листов раздела 4: 8

Всего разделов: 8

Всего листов выписки: 50

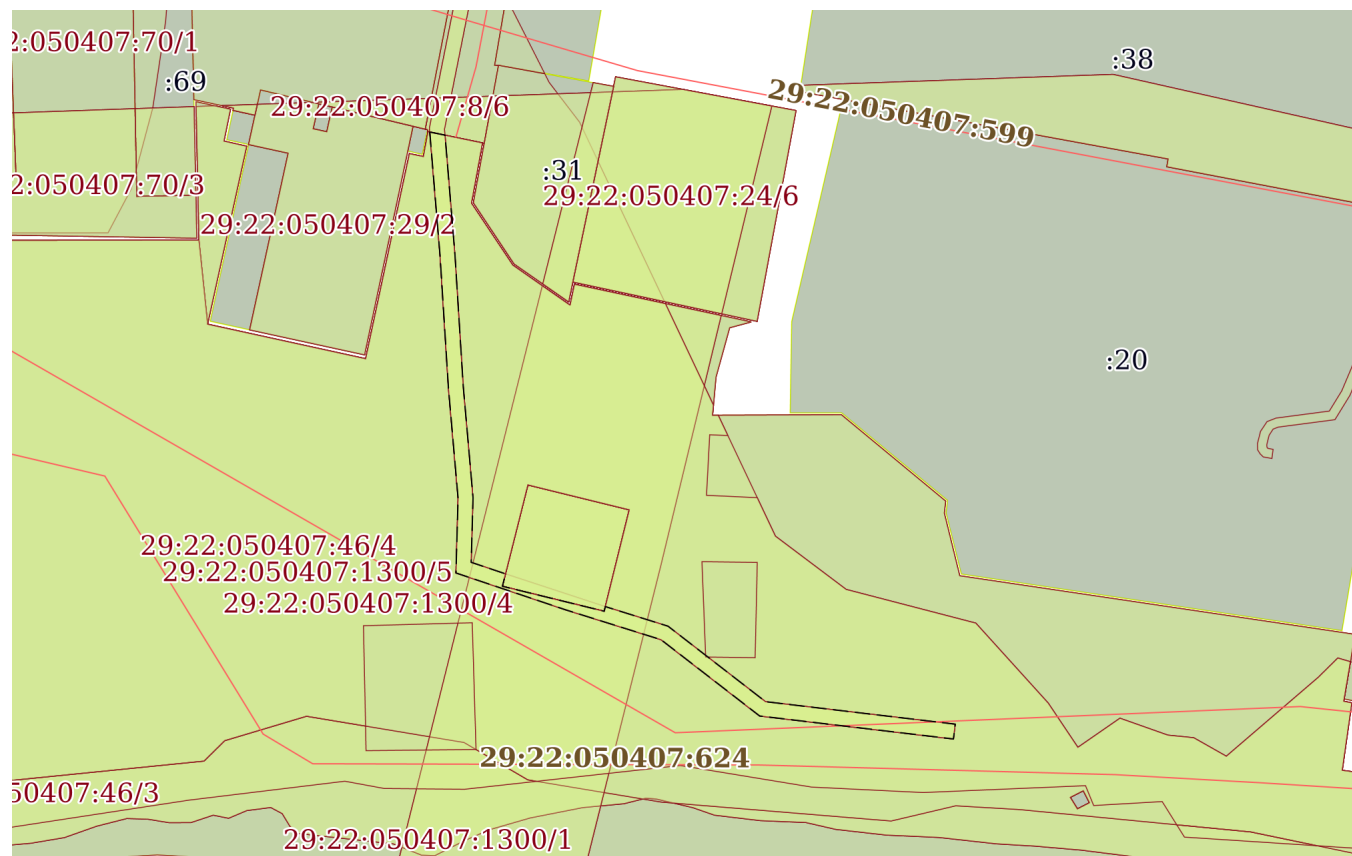
02.10.2023г. № КУВИ-001/2023-222623002

Кадастровый номер:

29:22:050407:1300

План (чертеж, схема) части земельного участка

Учетный номер части: 29:22:050407:1300/7



Масштаб 1:2000

Условные обозначения:

ДОКУМЕНТ ПОДПИСАН
ЭЛЕКТРОННОЙ ПОДПИСЬЮ

Сертификат: 00ВВ056В7401СВ38D2В3576АСDС8425108

Владелец: ФЕДЕРАЛЬНАЯ СЛУЖБА ГОСУДАРСТВЕННОЙ

РЕГИСТРАЦИИ, КАДАСТРА И КАРТОГРАФИИ

Действителен: с 27.06.2023 по 19.09.2024

полное наименование должности

инициалы, фамилия

Земельный участок

вид объекта недвижимости

Лист № 8 раздела 4

Всего листов раздела 4: 8

Всего разделов: 8

Всего листов выписки: 50

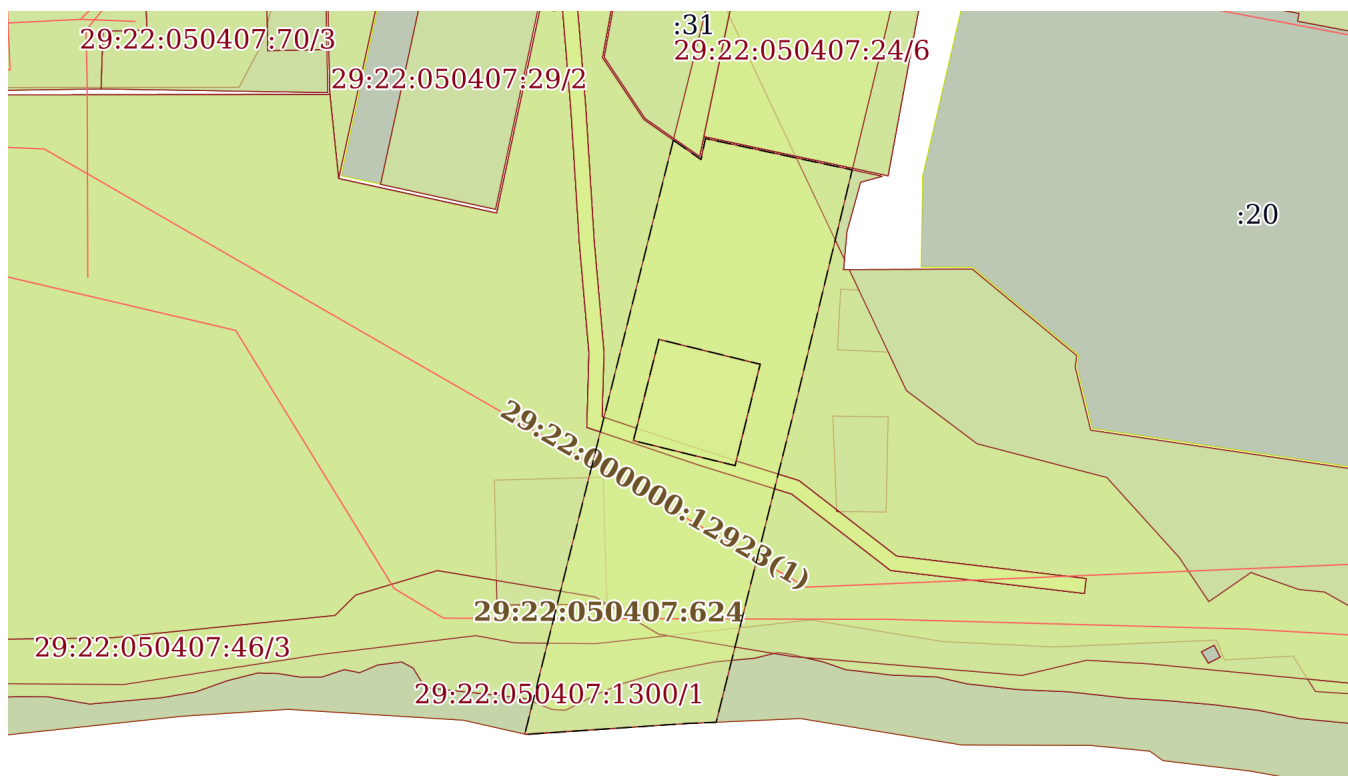
02.10.2023г. № КУВИ-001/2023-222623002

Кадастровый номер:

29:22:050407:1300

План (чертеж, схема) части земельного участка

Учетный номер части: 29:22:050407:1300/8



Масштаб 1:2000

Условные обозначения:



ДОКУМЕНТ ПОДПИСАН
ЭЛЕКТРОННОЙ ПОДПИСЬЮ

Сертификат: 00ВВ056В7401СВ38D2В3576АСDС8425108

Владелец: ФЕДЕРАЛЬНАЯ СЛУЖБА ГОСУДАРСТВЕННОЙ

РЕГИСТРАЦИИ, КАДАСТРА И КАРТОГРАФИИ

Действителен: с 27.06.2023 по 19.09.2024

полное наименование должности

инициалы, фамилия

Выписка из Единого государственного реестра недвижимости об объекте недвижимости

Сведения о частях земельного участка

Земельный участок			
вид объекта недвижимости			
Лист № 1 раздела 4.1	Всего листов раздела 4.1: 5	Всего разделов: 8	Всего листов выписки: 50
02.10.2023г. № КУВИ-001/2023-222623002			
Кадастровый номер:		29:22:050407:1300	

Учетный номер части	Площадь, м2	Содержание ограничения в использовании или ограничения права на объект недвижимости или обременения объекта недвижимости
1	2	3
29:22:050407:1300/1	13696	вид ограничения (обременения): ограничения прав на земельный участок, предусмотренные статьей 56 Земельного кодекса Российской Федерации; Срок действия: не установлен; реквизиты документа-основания: водный кодекс РФ от 03.06.2006 № 74-ФЗ выдан: Российская Федерация; постановление "О зонах затопления, подтопления" от 18.04.2014 № 360 выдан: Правительство Российской Федерации; приказ "Об определении границ зон затопления, подтопления в административных границах муниципального образования "город Архангельск", Архангельской области" от 01.10.2020 № 96 выдан: Двинско-Печорское бассейновое водное управление Федерального агентства водных ресурсов; Содержание ограничения (обременения): В границах зон затопления, подтопления, в соответствии с законодательством Российской Федерации о градостроительной деятельности отнесенных к зонам с особыми условиями использования территорий, запрещаются: 1) размещение новых населенных пунктов и строительство объектов капитального строительства без обеспечения инженерной защиты таких населенных пунктов и объектов от затопления, подтопления; 2) использование сточных вод в целях регулирования плодородия почв; 3) размещение кладбищ, скотомогильников, объектов размещения отходов производства и потребления, химических, взрывчатых, токсичных, отравляющих и ядовитых веществ, пунктов хранения и захоронения радиоактивных отходов; 4) осуществление авиационных мер по борьбе с вредными организмами. Водный Кодекс Российской Федерации (от 03.06.2006 г. № 74-ФЗ); Реестровый номер границы: 29:00-6.276; Вид объекта реестра границ: Зона с особыми условиями использования территории; Вид зоны по документу: Граница зоны затопления муниципального образования «Город Архангельск» (территориальные округа Октябрьский, Ломоносовский, Майская Горка, Варавино-Фактория); Тип зоны: Иная зона с особыми условиями использования территории
29:22:050407:1300/2	60502	вид ограничения (обременения): ограничения прав на земельный участок, предусмотренные статьей 56 Земельного кодекса Российской Федерации; Срок действия: не установлен; реквизиты документа-основания: постановление "Об утверждении границ водоохранных зон и прибрежных защитных полос рек Северная Двина, Ваганиха, Ижма, Повракулка, Долгая Щель, Гнилуха, Юрас в границах поселений городского округа Архангельской области "Город Архангельск" от 13.04.2020 № 18п выдан: Министерство природных ресурсов и лесопромышленного комплекса Архангельской области; Содержание ограничения (обременения): В соответствии со ст.65 Водного кодекса Российской Федерации от 03.06.2006 N 74-ФЗ в границах водоохранных зон запрещаются: 1) использование сточных вод в целях регулирования плодородия почв; 2) размещение кладбищ,



ДОКУМЕНТ ПОДПИСАН
ЭЛЕКТРОННОЙ ПОДПИСЬЮ

Сертификат: 00BV056B7401CB38D2B3576ACDC8425108

Владелец: ФЕДЕРАЛЬНАЯ СЛУЖБА ГОСУДАРСТВЕННОЙ
РЕГИСТРАЦИИ, КАДАСТРА И КАРТОГРАФИИ
Действителен: с 27.06.2023 по 19.09.2024

полное наименование должности

инициалы, фамилия

Земельный участок			
вид объекта недвижимости			
Лист № 2 раздела 4.1	Всего листов раздела 4.1: 5	Всего разделов: 8	Всего листов выписки: 50
02.10.2023г. № КУВИ-001/2023-222623002			
Кадастровый номер:		29:22:050407:1300	
		<p>скотомогильников, объектов размещения отходов производства и потребления, химических, взрывчатых, токсичных, отравляющих и ядовитых веществ, пунктов захоронения радиоактивных отходов; 3) осуществление авиационных мер по борьбе с вредными организмами; 4) движение и стоянка транспортных средств (кроме специальных транспортных средств), за исключением их движения по дорогам и стоянки на дорогах и в специально оборудованных местах, имеющих твердое покрытие; 5) размещение автозаправочных станций, складов горюче-смазочных материалов (за исключением случаев, если автозаправочные станции, склады горюче-смазочных материалов размещены на территориях портов, судостроительных и судоремонтных организаций, инфраструктуры внутренних водных путей при условии соблюдения требований законодательства в области охраны окружающей среды и Водного Кодекса), станций технического обслуживания, используемых для технического осмотра и ремонта транспортных средств, осуществление мойки транспортных средств; 6) размещение специализированных хранилищ пестицидов и агрохимикатов, применение пестицидов и агрохимикатов; 7) сброс сточных, в том числе дренажных, вод; 8) разведка и добыча общераспространенных полезных ископаемых (за исключением случаев, если разведка и добыча общераспространенных полезных ископаемых осуществляются пользователями недр, осуществляющими разведку и добычу иных видов полезных ископаемых, в границах предоставленных им в соответствии с законодательством Российской Федерации о недрах горных отводов и (или) геологических отводов на основании утвержденного технического проекта в соответствии со статьей 19.1 Закона Российской Федерации от 21 февраля 1992 года N 2395-1 "О недрах"). ЗОУИТ установлена бессрочно.; Реестровый номер границы: 29:22-6.1658; Вид объекта реестра границ: Зона с особыми условиями использования территории; Вид зоны по документу: Зона с особыми условиями использования территории "Водоохранная зона р. Северная Двина в границах населенного пункта г. Архангельск; Тип зоны: Водоохранная зона</p>	
29:22:050407:1300/3	6974	<p>вид ограничения (обременения): ограничения прав на земельный участок, предусмотренные статьей 56 Земельного кодекса Российской Федерации; Срок действия: не установлен; реквизиты документа-основания: карта(план) зоны с особыми условиями использования территории "Охранная зона ВЛ-110 кВ "Двина - 1,2" от 04.03.2014 № б/н выдан: Федеральное государственное унитарное предприятие, основанное на праве хозяйственного ведения, "Российский государственный центр инвентаризации и учета объектов недвижимости - федеральное бюро технической инвентаризации". Архангельский филиал; постановление Правительства Российской Федерации "О порядке установления охранных зон объектов электросетевого хозяйства и особых условий использования земельных участков, расположенных в границах таких зон" от 24.02.2009 № 160 выдан: Правительство РФ; Содержание ограничения (обременения): Ограничения использования объектов недвижимости предусмотрены «Правилами установления охранных зон объектов электросетевого хозяйства и особых условий использования земельных участков, расположенных в границах таких зон», утвержденными Постановлением Правительства Российской Федерации от 24.02.2009 г. № 160; Реестровый номер границы: 29:22-6.244; Вид объекта реестра границ: Зона с особыми условиями использования территории; Вид зоны по документу: Охранная зона ВЛ-110 кВ "Двина - 1,2"; Тип зоны: Охранная</p>	



ДОКУМЕНТ ПОДПИСАН
ЭЛЕКТРОННОЙ ПОДПИСЬЮ

Сертификат: 00BV056B7401CB38D2B3576ACDC8425108

Владелец: ФЕДЕРАЛЬНАЯ СЛУЖБА ГОСУДАРСТВЕННОЙ
РЕГИСТРАЦИИ, КАДАСТРА И КАРТОГРАФИИ
Действителен: с 27.06.2023 по 19.09.2024

полное наименование должности

инициалы, фамилия

Земельный участок			
вид объекта недвижимости			
Лист № 3 раздела 4.1	Всего листов раздела 4.1: 5	Всего разделов: 8	Всего листов выписки: 50
02.10.2023г. № КУВИ-001/2023-222623002			
Кадастровый номер:		29:22:050407:1300	
		зона инженерных коммуникаций; Номер: 2	
29:22:050407:1300/4	60502	<p>вид ограничения (обременения): ограничения прав на земельный участок, предусмотренные статьей 56 Земельного кодекса Российской Федерации; Срок действия: не установлен; реквизиты документа-основания: постановление "Об утверждении границ водоохранных зон и прибрежных защитных полос рек Северная Двина, Ваганиха, Ижма, Повракулка, Долгая Щель, Гнилуха, Юрас в границах поселений городского округа Архангельской области "Город Архангельск" от 13.04.2020 № 18п выдан: Министерство природных ресурсов и лесопромышленного комплекса Архангельской области; Содержание ограничения (обременения): В соответствии со ст.65 Водного кодекса Российской Федерации от 03.06.2006 N 74-ФЗ в границах прибрежных защитных полос запрещаются: 1)использование сточных вод в целях регулирования плодородия почв; 2)размещение кладбищ, скотомогильников, объектов размещения отходов производства и потребления, химических, взрывчатых, токсичных, отравляющих и ядовитых веществ, пунктов захоронения радиоактивных отходов; 3)осуществление авиационных мер по борьбе с вредными организмами; 4)движение и стоянка транспортных средств (кроме специальных транспортных средств), за исключением их движения по дорогам и стоянки на дорогах и в специально оборудованных местах, имеющих твердое покрытие; 5) размещение автозаправочных станций, складов горюче-смазочных материалов (за исключением случаев, если автозаправочные станции, склады горюче-смазочных материалов размещены на территориях портов, судостроительных и судоремонтных организаций, инфраструктуры внутренних водных путей при условии соблюдения требований законодательства в области охраны окружающей среды и Водного Кодекса), станций технического обслуживания, используемых для технического осмотра и ремонта транспортных средств, осуществление мойки транспортных средств; 6) размещение специализированных хранилищ пестицидов и агрохимикатов, применение пестицидов и агрохимикатов; 7) сброс сточных, в том числе дренажных, вод; 8) разведка и добыча общераспространенных полезных ископаемых (за исключением случаев, если разведка и добыча общераспространенных полезных ископаемых осуществляются пользователями недр, осуществляющими разведку и добычу иных видов полезных ископаемых, в границах предоставленных им в соответствии с законодательством Российской Федерации о недрах горных отводов и (или) геологических отводов на основании утвержденного технического проекта в соответствии со статьей 19.1 Закона Российской Федерации от 21 февраля 1992 года N 2395-1 "О недрах"). 9) распашка земель; 10) размещение отвалов размываемых грунтов; 11) выпас сельскохозяйственных животных и организация для них летних лагерей, ванн. ЗОУИТ установлена бессрочно.; Реестровый номер границы: 29:22-6.1661; Вид объекта реестра границ: Зона с особыми условиями использования территории; Вид зоны по документу: Зона с особыми условиями использования территории "Прибрежная защитная полоса прот. Соломбалка р. Северная Двина в границах населенного пункта г. Архангельск; Тип зоны: Прибрежная защитная полоса</p>	
29:22:050407:1300/5	47936	<p>вид ограничения (обременения): ограничения прав на земельный участок, предусмотренные статьей 56 Земельного кодекса Российской Федерации; Срок действия: не установлен; реквизиты документа-основания: водный кодекс РФ от 03.06.2006 №</p>	



ДОКУМЕНТ ПОДПИСАН
ЭЛЕКТРОННОЙ ПОДПИСЬЮ

Сертификат: 00BV056B7401CB38D2B3576ACDC8425108

Владелец: ФЕДЕРАЛЬНАЯ СЛУЖБА ГОСУДАРСТВЕННОЙ

РЕГИСТРАЦИИ, КАДАСТРА И КАРТОГРАФИИ

Действителен: с 27.06.2023 по 19.09.2024

полное наименование должности

инициалы, фамилия

Земельный участок			
вид объекта недвижимости			
Лист № 4 раздела 4.1	Всего листов раздела 4.1: 5	Всего разделов: 8	Всего листов выписки: 50
02.10.2023г. № КУВИ-001/2023-222623002			
Кадастровый номер:		29:22:050407:1300	
		74-ФЗ выдан: Российская Федерация; постановление "О зонах затопления, подтопления" от 18.04.2014 № 360 выдан: Правительство Российской Федерации; приказ "Об определении границ зон затопления, подтопления в административных границах муниципального образования "город Архангельск", Архангельской области" от 01.10.2020 № 96 выдан: Двинско-Печорское бассейновое водное управление Федерального агентства водных ресурсов; Содержание ограничения (обременения): В границах зон затопления, подтопления, в соответствии с законодательством Российской Федерации о градостроительной деятельности отнесенных к зонам с особыми условиями использования территорий, запрещаются: 1) размещение новых населенных пунктов и строительство объектов капитального строительства без обеспечения инженерной защиты таких населенных пунктов и объектов от затопления, подтопления; 2) использование сточных вод в целях регулирования плодородия почв; 3) размещение кладбищ, скотомогильников, объектов размещения отходов производства и потребления, химических, взрывчатых, токсичных, отравляющих и ядовитых веществ, пунктов хранения и захоронения радиоактивных отходов; 4) осуществление авиационных мер по борьбе с вредными организмами. Водный Кодекс Российской Федерации (от 03.06.2006 г. № 74-ФЗ); Реестровый номер границы: 29:00-6.279; Вид объекта реестра границ: Зона с особыми условиями использования территории; Вид зоны по документу: Граница зоны подтопления муниципального образования «Город Архангельск» (территориальные округа Октябрьский, Ломоносовский, Майская Горка, Варавино-Фактория); Тип зоны: Иная зона с особыми условиями использования территории	
29:22:050407:1300/6	969	вид ограничения (обременения): ограничения прав на земельный участок, предусмотренные статьей 56 Земельного кодекса Российской Федерации; Срок действия: не установлен; реквизиты документа-основания: постановление "О порядке установления охранных зон объектов электросетевого хозяйства и особых условий использования земельных участков, расположенных в границах таких зон" от 24.02.2009 № 160 выдан: Правительство РФ; Содержание ограничения (обременения): В соответствии с Правилами охраны электрических сетей, размещенных на земельных участках, утвержденными Постановлением Правительства Российской Федерации «О порядке установления охранных зон объектов электросетевого хозяйства и особых условий использования земельных участков, расположенных в границах таких зон» № 160 от 24 февраля 2009 г. в п. 8, п. 10, п. 11 установлены особые условия использования земельных участков, расположенных в пределах охранной зоны.; Реестровый номер границы: 29:22-6.649; Вид объекта реестра границ: Зона с особыми условиями использования территории; Вид зоны по документу: Охранная зона "ВЛ-0,4 ул. Чапаева от ТП-348"; Тип зоны: Охранная зона инженерных коммуникаций	
29:22:050407:1300/7	969	вид ограничения (обременения): ограничения прав на земельный участок, предусмотренные статьей 56 Земельного кодекса Российской Федерации; Срок действия: не установлен; реквизиты документа-основания: постановление "Об установлении публичного сервитута" от 19.11.2020 № 79 выдан: Администрация МО "Город Архангельск" ; Содержание ограничения (обременения): Публичный сервитут: размещение объекта электросетевого хозяйства («ВЛ-0,4 ул. Чапаева от ТП-348» инв. № 12.1.1.00006230, 12.1.1.00006228). Срок публичного сервитута - 49 лет. ПАО "МРСК Северо-Запада", ИНН 7802312751, ОГРН	



ДОКУМЕНТ ПОДПИСАН
ЭЛЕКТРОННОЙ ПОДПИСЬЮ

Сертификат: 00ВВ056В7401СВ38Д2В3576АСДС8425108

Владелец: ФЕДЕРАЛЬНАЯ СЛУЖБА ГОСУДАРСТВЕННОЙ

РЕГИСТРАЦИИ, КАДАСТРА И КАРТОГРАФИИ

Действителен: с 27.06.2023 по 19.09.2024

полное наименование должности

инициалы, фамилия

Земельный участок			
вид объекта недвижимости			
Лист № 5 раздела 4.1	Всего листов раздела 4.1: 5	Всего разделов: 8	Всего листов выписки: 50
02.10.2023г. № КУВИ-001/2023-222623002			
Кадастровый номер:		29:22:050407:1300	
		1047855175785, адрес: 163045, г. Архангельск, Кузнечихинский промузел, 4 проезд, строение 5, эл. почта: aesinfo@arhen.ru; Реестровый номер границы: 29:22-6.762; Вид объекта реестра границ: Зона с особыми условиями использования территории; Вид зоны по документу: публичный сервитут «ВЛ-0,4 ул. Чапаева от ТП-348»; Тип зоны: Зона публичного сервитута	
29:22:050407:1300/8	6974	вид ограничения (обременения): ограничения прав на земельный участок, предусмотренные статьей 56 Земельного кодекса Российской Федерации; Срок действия: не установлен; реквизиты документа-основания: постановление "Об установлении публичного сервитута для эксплуатации объекта электросетевого хозяйства регионального значения ВЛ-110 кВ «Двина - 1,2» от 11.08.2023 № 34-п выдан: Министерство имущественных отношений Архангельской области; Содержание ограничения (обременения): Цель установления публичного сервитута: для эксплуатации объекта электросетевого хозяйства регионального значения ВЛ-110 кВ «Двина - 1,2». Срок действия публичного сервитута - 49 лет. Владелец публичного сервитута: Публичное акционерное общество "Россети Северо-Запад", ИНН 7802312751, ОГРН 1047855175785. Почтовый адрес Публичного акционерного общества "Россети Северо-Запад": 196247, г. Санкт-Петербург, площадь Конституции, д. 3, литер А, помещение 16Н, адрес электронной почты: post@mrsksevzap.ru.; Реестровый номер границы: 29:22-6.1693; Вид объекта реестра границ: Зона с особыми условиями использования территории; Вид зоны по документу: Публичный сервитут объекта электросетевого хозяйства «ВЛ-110 кВ «Двина - 1,2»»; Тип зоны: Зона публичного сервитута	

полное наименование должности	 ДОКУМЕНТ ПОДПИСАН ЭЛЕКТРОННОЙ ПОДПИСЬЮ Сертификат: 00ВВ056В7401СВ38D2В3576АСDС8425108 Владелец: ФЕДЕРАЛЬНАЯ СЛУЖБА ГОСУДАРСТВЕННОЙ РЕГИСТРАЦИИ, КАДАСТРА И КАРТОГРАФИИ Действителен: с 27.06.2023 по 19.09.2024	инициалы, фамилия
-------------------------------	---	-------------------

Выписка из Единого государственного реестра недвижимости об объекте недвижимости

Сведения о частях земельного участка

Земельный участок			
вид объекта недвижимости			

Лист № 1 раздела 4.2	Всего листов раздела 4.2: 21	Всего разделов: 8	Всего листов выписки: 50
----------------------	------------------------------	-------------------	--------------------------

02.10.2023г. № КУВИ-001/2023-222623002

Кадастровый номер: 29:22:050407:1300

Сведения о характерных точках границы части (частей) земельного участка

Учетный номер части: 29:22:050407:1300/1

Система координат

Номер точки	Координаты, м		Описание закрепления на местности	Средняя квадратичная погрешность определения координат характерных точек границ земельного участка, м
	X	Y		
1	2	3	4	5
1	649861.45	2522347.65	-	-
2	649862.82	2522334.53	-	-
3	649862.82	2522334.52	-	-
4	649852.23	2522324.01	-	-
5	649849.01	2522309.41	-	-
6	649853.47	2522273.22	-	-
7	649852.13	2522257.59	-	-
8	649852.96	2522238	-	-
9	649854.66	2522228.53	-	-
10	649857.37	2522205.72	-	-
11	649857.45	2522205.16	-	-
12	649857.45	2522205.14	-	-
13	649859.99	2522201.59	-	-
14	649861.55	2522185.61	-	-
15	649861.65	2522151.26	-	-
16	649861.65	2522151.2	-	-
17	649868.74	2522107.97	-	-
18	649867.38	2522077.09	-	-
19	649864.46	2522034.49	-	-
20	649868.29	2522017.62	-	-
21	649871.21	2521970.64	-	-



ДОКУМЕНТ ПОДПИСАН
ЭЛЕКТРОННОЙ ПОДПИСЬЮ

Сертификат: 00BV056B7401CB38D2B3576ACDC8425108
Владелец: ФЕДЕРАЛЬНАЯ СЛУЖБА ГОСУДАРСТВЕННОЙ
РЕГИСТРАЦИИ, КАДАСТРА И КАРТОГРАФИИ
Действителен: с 27.06.2023 по 19.09.2024

полное наименование должности		инициалы, фамилия
-------------------------------	--	-------------------

Земельный участок

вид объекта недвижимости

Лист № 2 раздела 4.2

Всего листов раздела 4.2: 21

Всего разделов: 8

Всего листов выписки: 50

02.10.2023г. № КУВИ-001/2023-222623002

Кадастровый номер:

29:22:050407:1300

1	2	3	4	5
22	649869.35	2521942.1	-	-
23	649864.44	2521895.26	-	-
24	649861.77	2521871.03	-	-
25	649856.84	2521847.72	-	-
26	649861.08	2521836.6	-	-
27	649862.62	2521827.37	-	-
28	649865.35	2521805.85	-	-
29	649871.75	2521773.17	-	-
30	649869.73	2521688.96	-	-
31	649867.98	2521687.96	-	-
32	649867.3	2521672.55	-	-
33	649867.71	2521672.69	-	-
34	649870.45	2521673.86	-	-
35	649870.7	2521674.04	-	-
36	649872.38	2521767.29	-	-
37	649877.37	2521774.42	-	-
38	649883.38	2521804.52	-	-
39	649889.38	2521845.51	-	-
40	649890.38	2521923.49	-	-
41	649896.37	2521983.18	-	-
42	649901.84	2521988.72	-	-
43	649908.39	2522010.65	-	-
44	649901.36	2522052.87	-	-
45	649891.34	2522069.96	-	-
46	649885.38	2522105.72	-	-
47	649880.3	2522167.35	-	-
48	649884.38	2522184.67	-	-
49	649883.38	2522201.71	-	-
50	649877.38	2522263.71	-	-



ДОКУМЕНТ ПОДПИСАН
ЭЛЕКТРОННОЙ ПОДПИСЬЮ

Сертификат: 00ВВ056В7401СВ38D2В3576АСDC8425108

Владелец: ФЕДЕРАЛЬНАЯ СЛУЖБА ГОСУДАРСТВЕННОЙ

РЕГИСТРАЦИИ, КАДАСТРА И КАРТОГРАФИИ

Действителен: с 27.06.2023 по 19.09.2024

полное наименование должности

инициалы, фамилия

Земельный участок				
вид объекта недвижимости				
Лист № 3 раздела 4.2		Всего листов раздела 4.2: 21		Всего разделов: 8
02.10.2023г. № КУВИ-001/2023-222623002				
Кадастровый номер:			29:22:050407:1300	
1	2	3	4	5
51	649866.38	2522316.71	-	-
1	649861.45	2522347.65	-	-
1	649858.99	2522363.16	-	-
2	649850.51	2522363.04	-	-
3	649842.26	2522361.73	-	-
4	649842.27	2522359.96	-	-
5	649854.87	2522355.31	-	-
6	649860.33	2522354.73	-	-
1	649858.99	2522363.16	-	-



ДОКУМЕНТ ПОДПИСАН
ЭЛЕКТРОННОЙ ПОДПИСЬЮ

Сертификат: 00ВВ056В7401СВ38D2В3576АСDС8425108

Владелец: ФЕДЕРАЛЬНАЯ СЛУЖБА ГОСУДАРСТВЕННОЙ
РЕГИСТРАЦИИ, КАДАСТРА И КАРТОГРАФИИ
Действителен: с 27.06.2023 по 19.09.2024

полное наименование должности

инициалы, фамилия

Земельный участок

вид объекта недвижимости

Лист № 4 раздела 4.2

Всего листов раздела 4.2: 21

Всего разделов: 8

Всего листов выписки: 50

02.10.2023г. № КУВИ-001/2023-222623002

Кадастровый номер:

29:22:050407:1300

Сведения о характерных точках границы части (частей) земельного участка

Учетный номер части: 29:22:050407:1300/2

Система координат

Номер точки	Координаты, м		Описание закрепления на местности	Средняя квадратичная погрешность определения координат характерных точек границ земельного участка, м
	X	Y		
1	2	3	4	5
1	649997.21	2521849.25	-	-
2	650035.93	2521849.22	-	-
3	650036.06	2521981.8	-	-
4	650013.53	2521984.13	-	-
5	650004.67	2522024.66	-	-
6	650004.27	2522026.5	-	-
7	650059.26	2522038.22	-	-
8	650058.49	2522041.96	-	-
9	650065.15	2522043.2	-	-
10	650062.14	2522057.81	-	-
11	650045.97	2522054.86	-	-
12	650029.37	2522065.94	-	-
13	650018.63	2522081.29	-	-
14	650024.25	2522082.47	-	-
15	650014.13	2522129.87	-	-
16	650012.57	2522124.07	-	-
17	649999.32	2522120.41	-	-
18	649989.11	2522119.48	-	-
19	649989.24	2522154.02	-	-
20	649966.07	2522181.98	-	-
21	649962.88	2522181.61	-	-
22	649946.06	2522185.75	-	-
23	649930.34	2522291.72	-	-
24	649912.43	2522288.69	-	-



ДОКУМЕНТ ПОДПИСАН
ЭЛЕКТРОННОЙ ПОДПИСЬЮ

Сертификат: 00ВВ056В7401СВ38D2В3576АСDС8425108

Владелец: ФЕДЕРАЛЬНАЯ СЛУЖБА ГОСУДАРСТВЕННОЙ

РЕГИСТРАЦИИ, КАДАСТРА И КАРТОГРАФИИ

Действителен: с 27.06.2023 по 19.09.2024

полное наименование должности

инициалы, фамилия

Земельный участок

вид объекта недвижимости

Лист № 5 раздела 4.2

Всего листов раздела 4.2: 21

Всего разделов: 8

Всего листов выписки: 50

02.10.2023г. № КУВИ-001/2023-222623002

Кадастровый номер:

29:22:050407:1300

1	2	3	4	5
25	649911.98	2522290.85	-	-
26	649893.89	2522288.28	-	-
27	649891.22	2522308.75	-	-
28	649871.56	2522305.68	-	-
29	649872.03	2522306.7	-	-
30	649879.95	2522307.83	-	-
31	649877.61	2522370.54	-	-
32	649863.67	2522368.22	-	-
33	649862.76	2522368.18	-	-
34	649862.83	2522366.45	-	-
35	649862.68	2522366.24	-	-
36	649859.03	2522363.16	-	-
37	649850.51	2522363.04	-	-
38	649844.12	2522362.03	-	-
39	649846.32	2522358.47	-	-
40	649854.87	2522355.31	-	-
41	649860.72	2522354.69	-	-
42	649862.82	2522334.53	-	-
43	649852.23	2522324.01	-	-
44	649850.22	2522314.92	-	-
45	649860.51	2522305.07	-	-
46	649865.87	2522297.57	-	-
47	649867.55	2522290.29	-	-
48	649867.52	2522276.83	-	-
49	649867.32	2522256.67	-	-
50	649868.72	2522241.9	-	-
51	649870.92	2522230.81	-	-
52	649872.49	2522218.38	-	-
53	649873.57	2522205.87	-	-



ДОКУМЕНТ ПОДПИСАН
ЭЛЕКТРОННОЙ ПОДПИСЬЮ

Сертификат: 00ВВ056В7401СВ38D2В3576АСDC8425108

Владелец: ФЕДЕРАЛЬНАЯ СЛУЖБА ГОСУДАРСТВЕННОЙ

РЕГИСТРАЦИИ, КАДАСТРА И КАРТОГРАФИИ

Действителен: с 27.06.2023 по 19.09.2024

полное наименование должности

инициалы, фамилия

Земельный участок

вид объекта недвижимости

Лист № 6 раздела 4.2

Всего листов раздела 4.2: 21

Всего разделов: 8

Всего листов выписки: 50

02.10.2023г. № КУВИ-001/2023-222623002

Кадастровый номер:

29:22:050407:1300

1	2	3	4	5
54	649874.17	2522195.72	-	-
55	649875.89	2522180.17	-	-
56	649876.53	2522166	-	-
57	649878.06	2522152.51	-	-
58	649879.89	2522144.54	-	-
59	649880.4	2522132.34	-	-
60	649881.87	2522120	-	-
61	649883.54	2522115.39	-	-
62	649883.89	2522114.19	-	-
63	649886.22	2522104.34	-	-
64	649886.41	2522101.59	-	-
65	649884.93	2522095.7	-	-
66	649883.91	2522084.75	-	-
67	649882.86	2522079.72	-	-
68	649881.75	2522073.71	-	-
69	649881.13	2522070.62	-	-
70	649877.98	2522059.71	-	-
71	649875.11	2522053.12	-	-
72	649871	2522044.99	-	-
73	649871.15	2522041.49	-	-
74	649874.18	2522033.87	-	-
75	649877	2522008.03	-	-
76	649878.87	2522006.21	-	-
77	649882.29	2522004.13	-	-
78	649883.93	2522001.05	-	-
79	649883.1	2521994.63	-	-
80	649881.04	2521989.75	-	-
81	649881.87	2521985.64	-	-
82	649879.88	2521979.67	-	-



ДОКУМЕНТ ПОДПИСАН
ЭЛЕКТРОННОЙ ПОДПИСЬЮ

Сертификат: 00ВВ056В7401СВ38Д2В3576АСДС8425108

Владелец: ФЕДЕРАЛЬНАЯ СЛУЖБА ГОСУДАРСТВЕННОЙ

РЕГИСТРАЦИИ, КАДАСТРА И КАРТОГРАФИИ

Действителен: с 27.06.2023 по 19.09.2024

полное наименование должности

инициалы, фамилия

Земельный участок

вид объекта недвижимости

Лист № 7 раздела 4.2

Всего листов раздела 4.2: 21

Всего разделов: 8

Всего листов выписки: 50

02.10.2023г. № КУВИ-001/2023-222623002

Кадастровый номер:

29:22:050407:1300

1	2	3	4	5
83	649879.85	2521973.83	-	-
84	649880.79	2521968.13	-	-
85	649880.97	2521962.47	-	-
86	649878.91	2521954.37	-	-
87	649875.85	2521945.72	-	-
88	649874.35	2521936.8	-	-
89	649872.63	2521917.39	-	-
90	649874.55	2521906.4	-	-
91	649874.63	2521898.4	-	-
92	649873.88	2521879.14	-	-
93	649872.65	2521864.66	-	-
94	649870.33	2521849.93	-	-
95	649872.88	2521835.22	-	-
96	649872.52	2521820.23	-	-
97	649869.67	2521797.15	-	-
98	649868.21	2521791.26	-	-
99	649871.75	2521773.17	-	-
100	649869.73	2521688.97	-	-
101	649867.98	2521687.97	-	-
102	649867.3	2521672.55	-	-
103	649867.71	2521672.69	-	-
104	649870.45	2521673.86	-	-
105	649872.95	2521675.66	-	-
106	649873.58	2521676.6	-	-
107	649874.56	2521680.58	-	-
108	649887.87	2521757.84	-	-
109	649891.26	2521777.12	-	-
110	649894.07	2521787.44	-	-
111	649898.35	2521803.18	-	-



ДОКУМЕНТ ПОДПИСАН
ЭЛЕКТРОННОЙ ПОДПИСЬЮ

Сертификат: 00ВВ056В7401СВ38Д2В3576АСДС8425108

Владелец: ФЕДЕРАЛЬНАЯ СЛУЖБА ГОСУДАРСТВЕННОЙ

РЕГИСТРАЦИИ, КАДАСТРА И КАРТОГРАФИИ

Действителен: с 27.06.2023 по 19.09.2024

полное наименование должности

инициалы, фамилия

Земельный участок

вид объекта недвижимости

Лист № 8 раздела 4.2

Всего листов раздела 4.2: 21

Всего разделов: 8

Всего листов выписки: 50

02.10.2023г. № КУВИ-001/2023-222623002

Кадастровый номер:

29:22:050407:1300

1	2	3	4	5
112	649902.09	2521816.94	-	-
113	649911.35	2521829.02	-	-
114	649923.46	2521837.01	-	-
115	649937.27	2521840.71	-	-
1	649997.21	2521849.25	-	-
1	649970.41	2522069.99	-	-
2	649943.24	2522063.14	-	-
3	649936.54	2522090.43	-	-
4	649963.74	2522097.15	-	-
1	649970.41	2522069.99	-	-
1	649886.63	2522215.4	-	-
2	649883.55	2522217.3	-	-
3	649885.2	2522220.51	-	-
4	649888.41	2522218.87	-	-
1	649886.63	2522215.4	-	-



ДОКУМЕНТ ПОДПИСАН
ЭЛЕКТРОННОЙ ПОДПИСЬЮ

Сертификат: 00ВВ056В7401СВ38D2В3576АСDC8425108

Владелец: ФЕДЕРАЛЬНАЯ СЛУЖБА ГОСУДАРСТВЕННОЙ

РЕГИСТРАЦИИ, КАДАСТРА И КАРТОГРАФИИ

Действителен: с 27.06.2023 по 19.09.2024

полное наименование должности

инициалы, фамилия

Земельный участок			
вид объекта недвижимости			
Лист № 9 раздела 4.2	Всего листов раздела 4.2: 21	Всего разделов: 8	Всего листов выписки: 50

02.10.2023г. № КУВИ-001/2023-222623002

Кадастровый номер: 29:22:050407:1300

Сведения о характерных точках границы части (частей) земельного участка			
Учетный номер части: 29:22:050407:1300/3			
Система координат			

Номер точки	Координаты, м		Описание закрепления на местности	Средняя квадратичная погрешность определения координат характерных точек границ земельного участка, м
	X	Y		
1	2	3	4	5
1	650023.82	2522073.87	-	-
2	650018.63	2522081.29	-	-
3	650024.25	2522082.47	-	-
4	650015.85	2522121.8	-	-
5	649948.22	2522105.46	-	-
6	649867.74	2522085.35	-	-
7	649867.38	2522077.09	-	-
8	649864.46	2522034.48	-	-
9	649864.56	2522034.05	-	-
10	649959.96	2522057.89	-	-
1	650023.82	2522073.87	-	-
1	649970.41	2522069.99	-	-
2	649943.24	2522063.14	-	-
3	649936.54	2522090.43	-	-
4	649963.74	2522097.15	-	-
1	649970.41	2522069.99	-	-



ДОКУМЕНТ ПОДПИСАН
ЭЛЕКТРОННОЙ ПОДПИСЬЮ

Сертификат: 00ВВ056В7401СВ38D2В3576АСDC8425108

Владелец: ФЕДЕРАЛЬНАЯ СЛУЖБА ГОСУДАРСТВЕННОЙ

РЕГИСТРАЦИИ, КАДАСТРА И КАРТОГРАФИИ

Действителен: с 27.06.2023 по 19.09.2024

полное наименование должности

инициалы, фамилия

Земельный участок

вид объекта недвижимости

Лист № 10 раздела 4.2

Всего листов раздела 4.2: 21

Всего разделов: 8

Всего листов выписки: 50

02.10.2023г. № КУВИ-001/2023-222623002

Кадастровый номер:

29:22:050407:1300

Сведения о характерных точках границы части (частей) земельного участка

Учетный номер части: 29:22:050407:1300/4

Система координат

Номер точки	Координаты, м		Описание закрепления на местности	Средняя квадратичная погрешность определения координат характерных точек границ земельного участка, м
	X	Y		
1	2	3	4	5
1	649997.21	2521849.25	-	-
2	650035.93	2521849.22	-	-
3	650036.06	2521981.8	-	-
4	650013.53	2521984.13	-	-
5	650004.67	2522024.66	-	-
6	650004.27	2522026.5	-	-
7	650059.26	2522038.22	-	-
8	650058.49	2522041.96	-	-
9	650065.15	2522043.2	-	-
10	650062.14	2522057.81	-	-
11	650045.97	2522054.86	-	-
12	650029.37	2522065.94	-	-
13	650018.63	2522081.29	-	-
14	650024.25	2522082.47	-	-
15	650014.13	2522129.87	-	-
16	650012.57	2522124.07	-	-
17	649999.32	2522120.41	-	-
18	649989.11	2522119.48	-	-
19	649989.24	2522154.02	-	-
20	649966.07	2522181.98	-	-
21	649962.88	2522181.61	-	-
22	649946.06	2522185.75	-	-
23	649930.34	2522291.72	-	-
24	649912.43	2522288.69	-	-



ДОКУМЕНТ ПОДПИСАН
ЭЛЕКТРОННОЙ ПОДПИСЬЮ

Сертификат: 00ВВ056В7401СВ38D2В3576АСDС8425108

Владелец: ФЕДЕРАЛЬНАЯ СЛУЖБА ГОСУДАРСТВЕННОЙ

РЕГИСТРАЦИИ, КАДАСТРА И КАРТОГРАФИИ

Действителен: с 27.06.2023 по 19.09.2024

полное наименование должности

инициалы, фамилия

Земельный участок

вид объекта недвижимости

Лист № 11 раздела 4.2

Всего листов раздела 4.2: 21

Всего разделов: 8

Всего листов выписки: 50

02.10.2023г. № КУВИ-001/2023-222623002

Кадастровый номер:

29:22:050407:1300

1	2	3	4	5
25	649911.98	2522290.85	-	-
26	649893.89	2522288.28	-	-
27	649891.22	2522308.75	-	-
28	649871.56	2522305.68	-	-
29	649872.03	2522306.7	-	-
30	649879.95	2522307.83	-	-
31	649877.61	2522370.54	-	-
32	649863.67	2522368.22	-	-
33	649862.76	2522368.18	-	-
34	649862.83	2522366.45	-	-
35	649862.68	2522366.24	-	-
36	649859.03	2522363.16	-	-
37	649850.51	2522363.04	-	-
38	649844.12	2522362.03	-	-
39	649846.32	2522358.47	-	-
40	649854.87	2522355.31	-	-
41	649860.72	2522354.69	-	-
42	649862.82	2522334.53	-	-
43	649852.23	2522324.01	-	-
44	649850.22	2522314.92	-	-
45	649860.51	2522305.07	-	-
46	649865.87	2522297.57	-	-
47	649867.55	2522290.29	-	-
48	649867.52	2522276.83	-	-
49	649867.32	2522256.67	-	-
50	649868.72	2522241.9	-	-
51	649870.92	2522230.81	-	-
52	649872.49	2522218.38	-	-
53	649873.57	2522205.87	-	-



ДОКУМЕНТ ПОДПИСАН
ЭЛЕКТРОННОЙ ПОДПИСЬЮ

Сертификат: 00ВВ056В7401СВ38D2В3576АСDС8425108

Владелец: ФЕДЕРАЛЬНАЯ СЛУЖБА ГОСУДАРСТВЕННОЙ

РЕГИСТРАЦИИ, КАДАСТРА И КАРТОГРАФИИ

Действителен: с 27.06.2023 по 19.09.2024

полное наименование должности

инициалы, фамилия

Земельный участок

вид объекта недвижимости

Лист № 12 раздела 4.2

Всего листов раздела 4.2: 21

Всего разделов: 8

Всего листов выписки: 50

02.10.2023г. № КУВИ-001/2023-222623002

Кадастровый номер:

29:22:050407:1300

1	2	3	4	5
54	649874.17	2522195.72	-	-
55	649875.89	2522180.17	-	-
56	649876.53	2522166	-	-
57	649878.06	2522152.51	-	-
58	649879.89	2522144.54	-	-
59	649880.4	2522132.34	-	-
60	649881.87	2522120	-	-
61	649883.54	2522115.39	-	-
62	649883.89	2522114.19	-	-
63	649886.22	2522104.34	-	-
64	649886.41	2522101.59	-	-
65	649884.93	2522095.7	-	-
66	649883.91	2522084.75	-	-
67	649882.86	2522079.72	-	-
68	649881.75	2522073.71	-	-
69	649881.13	2522070.62	-	-
70	649877.98	2522059.71	-	-
71	649875.11	2522053.12	-	-
72	649871	2522044.99	-	-
73	649871.15	2522041.49	-	-
74	649874.18	2522033.87	-	-
75	649877	2522008.03	-	-
76	649878.87	2522006.21	-	-
77	649882.29	2522004.13	-	-
78	649883.93	2522001.05	-	-
79	649883.1	2521994.63	-	-
80	649881.04	2521989.75	-	-
81	649881.87	2521985.64	-	-
82	649879.88	2521979.67	-	-



ДОКУМЕНТ ПОДПИСАН
ЭЛЕКТРОННОЙ ПОДПИСЬЮ

Сертификат: 00ВВ056В7401СВ38D2В3576АСDC8425108

Владелец: ФЕДЕРАЛЬНАЯ СЛУЖБА ГОСУДАРСТВЕННОЙ

РЕГИСТРАЦИИ, КАДАСТРА И КАРТОГРАФИИ

Действителен: с 27.06.2023 по 19.09.2024

полное наименование должности

инициалы, фамилия

Земельный участок

вид объекта недвижимости

Лист № 13 раздела 4.2

Всего листов раздела 4.2: 21

Всего разделов: 8

Всего листов выписки: 50

02.10.2023г. № КУВИ-001/2023-222623002

Кадастровый номер:

29:22:050407:1300

1	2	3	4	5
83	649879.85	2521973.83	-	-
84	649880.79	2521968.13	-	-
85	649880.97	2521962.47	-	-
86	649878.91	2521954.37	-	-
87	649875.85	2521945.72	-	-
88	649874.35	2521936.8	-	-
89	649872.63	2521917.39	-	-
90	649874.55	2521906.4	-	-
91	649874.63	2521898.4	-	-
92	649873.88	2521879.14	-	-
93	649872.65	2521864.66	-	-
94	649870.33	2521849.93	-	-
95	649872.88	2521835.22	-	-
96	649872.52	2521820.23	-	-
97	649869.67	2521797.15	-	-
98	649868.21	2521791.26	-	-
99	649871.75	2521773.17	-	-
100	649869.73	2521688.97	-	-
101	649867.98	2521687.97	-	-
102	649867.3	2521672.55	-	-
103	649867.71	2521672.69	-	-
104	649870.45	2521673.86	-	-
105	649872.95	2521675.66	-	-
106	649873.58	2521676.6	-	-
107	649874.56	2521680.58	-	-
108	649887.87	2521757.84	-	-
109	649891.26	2521777.12	-	-
110	649894.07	2521787.44	-	-
111	649898.35	2521803.18	-	-



ДОКУМЕНТ ПОДПИСАН
ЭЛЕКТРОННОЙ ПОДПИСЬЮ

Сертификат: 00ВВ056В7401СВ38Д2В3576АСDC8425108

Владелец: ФЕДЕРАЛЬНАЯ СЛУЖБА ГОСУДАРСТВЕННОЙ

РЕГИСТРАЦИИ, КАДАСТРА И КАРТОГРАФИИ

Действителен: с 27.06.2023 по 19.09.2024

полное наименование должности

инициалы, фамилия

Земельный участок

вид объекта недвижимости

Лист № 14 раздела 4.2

Всего листов раздела 4.2: 21

Всего разделов: 8

Всего листов выписки: 50

02.10.2023г. № КУВИ-001/2023-222623002

Кадастровый номер:

29:22:050407:1300

1	2	3	4	5
112	649902.09	2521816.94	-	-
113	649911.35	2521829.02	-	-
114	649923.46	2521837.01	-	-
115	649937.27	2521840.71	-	-
1	649997.21	2521849.25	-	-
1	649970.41	2522069.99	-	-
2	649943.24	2522063.14	-	-
3	649936.54	2522090.43	-	-
4	649963.74	2522097.15	-	-
1	649970.41	2522069.99	-	-
1	649886.63	2522215.4	-	-
2	649883.55	2522217.3	-	-
3	649885.2	2522220.51	-	-
4	649888.41	2522218.87	-	-
1	649886.63	2522215.4	-	-



ДОКУМЕНТ ПОДПИСАН
ЭЛЕКТРОННОЙ ПОДПИСЬЮ

Сертификат: 00ВВ056В7401СВ38D2В3576АСDС8425108

Владелец: ФЕДЕРАЛЬНАЯ СЛУЖБА ГОСУДАРСТВЕННОЙ

РЕГИСТРАЦИИ, КАДАСТРА И КАРТОГРАФИИ

Действителен: с 27.06.2023 по 19.09.2024

полное наименование должности

инициалы, фамилия

Земельный участок

вид объекта недвижимости

Лист № 15 раздела 4.2

Всего листов раздела 4.2: 21

Всего разделов: 8

Всего листов выписки: 50

02.10.2023г. № КУВИ-001/2023-222623002

Кадастровый номер:

29:22:050407:1300

Сведения о характерных точках границы части (частей) земельного участка

Учетный номер части: 29:22:050407:1300/5

Система координат

Номер точки	Координаты, м		Описание закрепления на местности	Средняя квадратичная погрешность определения координат характерных точек границ земельного участка, м
	X	Y		
1	2	3	4	5
1	649997.21	2521849.25	-	-
2	650035.93	2521849.22	-	-
3	650036.06	2521981.8	-	-
4	650013.53	2521984.13	-	-
5	650004.67	2522024.66	-	-
6	650004.27	2522026.5	-	-
7	650059.26	2522038.22	-	-
8	650058.49	2522041.96	-	-
9	650065.15	2522043.2	-	-
10	650062.14	2522057.81	-	-
11	650045.97	2522054.86	-	-
12	650029.37	2522065.94	-	-
13	650018.63	2522081.29	-	-
14	650024.25	2522082.47	-	-
15	650019.05	2522106.84	-	-
16	649991.81	2522119.73	-	-
17	649989.11	2522119.48	-	-
18	649989.12	2522121	-	-
19	649956.67	2522136.35	-	-
20	649942.4	2522155.3	-	-
21	649933.36	2522190.06	-	-
22	649911.92	2522209.47	-	-
23	649900.05	2522217.42	-	-
24	649907.86	2522228.7	-	-



ДОКУМЕНТ ПОДПИСАН
ЭЛЕКТРОННОЙ ПОДПИСЬЮ

Сертификат: 00ВВ056В7401СВ38D2В3576АСDC8425108

Владелец: ФЕДЕРАЛЬНАЯ СЛУЖБА ГОСУДАРСТВЕННОЙ

РЕГИСТРАЦИИ, КАДАСТРА И КАРТОГРАФИИ

Действителен: с 27.06.2023 по 19.09.2024

полное наименование должности

инициалы, фамилия

Земельный участок

вид объекта недвижимости

Лист № 16 раздела 4.2

Всего листов раздела 4.2: 21

Всего разделов: 8

Всего листов выписки: 50

02.10.2023г. № КУВИ-001/2023-222623002

Кадастровый номер:

29:22:050407:1300

1	2	3	4	5
25	649903.33	2522241.51	-	-
26	649902.63	2522248.46	-	-
27	649897.67	2522257.21	-	-
28	649918.82	2522281.86	-	-
29	649924	2522287.1	-	-
30	649923.01	2522290.48	-	-
31	649912.43	2522288.69	-	-
32	649911.98	2522290.85	-	-
33	649893.89	2522288.28	-	-
34	649891.22	2522308.75	-	-
35	649871.56	2522305.68	-	-
36	649872.03	2522306.7	-	-
37	649879.95	2522307.83	-	-
38	649877.61	2522370.54	-	-
39	649863.67	2522368.22	-	-
40	649862.76	2522368.18	-	-
41	649862.83	2522366.45	-	-
42	649862.68	2522366.24	-	-
43	649859.03	2522363.16	-	-
44	649858.99	2522363.16	-	-
45	649860.33	2522354.73	-	-
46	649860.72	2522354.69	-	-
47	649861.45	2522347.65	-	-
48	649866.38	2522316.71	-	-
49	649877.38	2522263.71	-	-
50	649883.38	2522201.71	-	-
51	649884.38	2522184.67	-	-
52	649880.3	2522167.35	-	-
53	649885.38	2522105.72	-	-



ДОКУМЕНТ ПОДПИСАН
ЭЛЕКТРОННОЙ ПОДПИСЬЮ

Сертификат: 00ВВ056В7401СВ38D2В3576АСDC8425108

Владелец: ФЕДЕРАЛЬНАЯ СЛУЖБА ГОСУДАРСТВЕННОЙ

РЕГИСТРАЦИИ, КАДАСТРА И КАРТОГРАФИИ

Действителен: с 27.06.2023 по 19.09.2024

полное наименование должности

инициалы, фамилия

Земельный участок

вид объекта недвижимости

Лист № 17 раздела 4.2

Всего листов раздела 4.2: 21

Всего разделов: 8

Всего листов выписки: 50

02.10.2023г. № КУВИ-001/2023-222623002

Кадастровый номер:

29:22:050407:1300

1	2	3	4	5
54	649891.34	2522069.96	-	-
55	649901.36	2522052.87	-	-
56	649908.39	2522010.65	-	-
57	649901.84	2521988.72	-	-
58	649896.37	2521983.18	-	-
59	649890.38	2521923.49	-	-
60	649889.38	2521845.51	-	-
61	649883.38	2521804.52	-	-
62	649877.37	2521774.42	-	-
63	649872.38	2521767.29	-	-
64	649870.7	2521674.04	-	-
65	649872.95	2521675.66	-	-
66	649873.58	2521676.6	-	-
67	649874.56	2521680.58	-	-
68	649887.87	2521757.84	-	-
69	649891.26	2521777.12	-	-
70	649894.07	2521787.44	-	-
71	649898.35	2521803.18	-	-
72	649902.09	2521816.94	-	-
73	649911.35	2521829.02	-	-
74	649923.46	2521837.01	-	-
75	649937.27	2521840.71	-	-
1	649997.21	2521849.25	-	-
1	649970.41	2522069.99	-	-
2	649943.24	2522063.14	-	-
3	649936.54	2522090.43	-	-
4	649963.74	2522097.15	-	-
1	649970.41	2522069.99	-	-
1	649886.63	2522215.4	-	-



ДОКУМЕНТ ПОДПИСАН
ЭЛЕКТРОННОЙ ПОДПИСЬЮ

Сертификат: 00ВВ056В7401СВ38D2В3576АСDC8425108

Владелец: ФЕДЕРАЛЬНАЯ СЛУЖБА ГОСУДАРСТВЕННОЙ

РЕГИСТРАЦИИ, КАДАСТРА И КАРТОГРАФИИ

Действителен: с 27.06.2023 по 19.09.2024

полное наименование должности

инициалы, фамилия

Земельный участок				
вид объекта недвижимости				
Лист № 18 раздела 4.2	Всего листов раздела 4.2: 21		Всего разделов: 8	
02.10.2023г. № КУВИ-001/2023-222623002				
Кадастровый номер:			29:22:050407:1300	
1	2	3	4	5
2	649883.55	2522217.3	-	-
3	649885.2	2522220.51	-	-
4	649888.41	2522218.87	-	-
1	649886.63	2522215.4	-	-



ДОКУМЕНТ ПОДПИСАН
ЭЛЕКТРОННОЙ ПОДПИСЬЮ

Сертификат: 00ВВ056В7401СВ38D2В3576АСDС8425108

Владелец: ФЕДЕРАЛЬНАЯ СЛУЖБА ГОСУДАРСТВЕННОЙ
РЕГИСТРАЦИИ, КАДАСТРА И КАРТОГРАФИИ
Действителен: с 27.06.2023 по 19.09.2024

полное наименование должности

инициалы, фамилия

Земельный участок

вид объекта недвижимости

Лист № 19 раздела 4.2

Всего листов раздела 4.2: 21

Всего разделов: 8

Всего листов выписки: 50

02.10.2023г. № КУВИ-001/2023-222623002

Кадастровый номер:

29:22:050407:1300

Сведения о характерных точках границы части (частей) земельного участка

Учетный номер части: 29:22:050407:1300/6

Система координат

Номер точки	Координаты, м		Описание закрепления на местности	Средняя квадратичная погрешность определения координат характерных точек границ земельного участка, м
	X	Y		
1	2	3	4	5
1	650065.05	2522043.67	-	-
2	650064.21	2522047.76	-	-
3	650032.14	2522050.42	-	-
4	649996.62	2522052.66	-	-
5	649966.95	2522055.27	-	-
6	649949.66	2522054.77	-	-
7	649946.56	2522063.98	-	-
8	649943.24	2522063.14	-	-
9	649936.54	2522090.43	-	-
10	649937.78	2522090.74	-	-
11	649932.53	2522107.54	-	-
12	649912.29	2522133.68	-	-
13	649906.26	2522184.53	-	-
14	649902.28	2522184.06	-	-
15	649908.45	2522132.11	-	-
16	649928.92	2522105.66	-	-
17	649936.92	2522080.1	-	-
18	649946.81	2522050.69	-	-
19	649966.84	2522051.26	-	-
20	649996.32	2522048.68	-	-
21	650031.84	2522046.43	-	-
1	650065.05	2522043.67	-	-



ДОКУМЕНТ ПОДПИСАН
ЭЛЕКТРОННОЙ ПОДПИСЬЮ

Сертификат: 00BV056B7401CB38D2B3576ACDC8425108

Владелец: ФЕДЕРАЛЬНАЯ СЛУЖБА ГОСУДАРСТВЕННОЙ

РЕГИСТРАЦИИ, КАДАСТРА И КАРТОГРАФИИ

Действителен: с 27.06.2023 по 19.09.2024

полное наименование должности

инициалы, фамилия

Земельный участок

вид объекта недвижимости

Лист № 20 раздела 4.2

Всего листов раздела 4.2: 21

Всего разделов: 8

Всего листов выписки: 50

02.10.2023г. № КУВИ-001/2023-222623002

Кадастровый номер:

29:22:050407:1300

Сведения о характерных точках границы части (частей) земельного участка

Учетный номер части: 29:22:050407:1300/7

Система координат

Номер точки	Координаты, м		Описание закрепления на местности	Средняя квадратичная погрешность определения координат характерных точек границ земельного участка, м
	X	Y		
1	2	3	4	5
1	650065.05	2522043.67	-	-
2	650064.21	2522047.76	-	-
3	650032.14	2522050.42	-	-
4	649996.62	2522052.66	-	-
5	649966.95	2522055.27	-	-
6	649949.66	2522054.77	-	-
7	649946.56	2522063.98	-	-
8	649943.24	2522063.14	-	-
9	649936.54	2522090.43	-	-
10	649937.78	2522090.74	-	-
11	649932.53	2522107.54	-	-
12	649912.29	2522133.68	-	-
13	649906.26	2522184.53	-	-
14	649902.28	2522184.06	-	-
15	649908.45	2522132.11	-	-
16	649928.92	2522105.66	-	-
17	649936.92	2522080.1	-	-
18	649946.81	2522050.69	-	-
19	649966.84	2522051.26	-	-
20	649996.32	2522048.68	-	-
21	650031.84	2522046.43	-	-
1	650065.05	2522043.67	-	-



ДОКУМЕНТ ПОДПИСАН
ЭЛЕКТРОННОЙ ПОДПИСЬЮ

Сертификат: 00ВВ056В7401СВ38D2В3576АСDC8425108

Владелец: ФЕДЕРАЛЬНАЯ СЛУЖБА ГОСУДАРСТВЕННОЙ

РЕГИСТРАЦИИ, КАДАСТРА И КАРТОГРАФИИ

Действителен: с 27.06.2023 по 19.09.2024

полное наименование должности

инициалы, фамилия

Земельный участок			
вид объекта недвижимости			

Лист № 21 раздела 4.2	Всего листов раздела 4.2: 21	Всего разделов: 8	Всего листов выписки: 50
-----------------------	------------------------------	-------------------	--------------------------

02.10.2023г. № КУВИ-001/2023-222623002

Кадастровый номер: 29:22:050407:1300

Сведения о характерных точках границы части (частей) земельного участка

Учетный номер части: 29:22:050407:1300/8

Система координат

Номер точки	Координаты, м		Описание закрепления на местности	Средняя квадратичная погрешность определения координат характерных точек границ земельного участка, м
	X	Y		
1	2	3	4	5
1	650023.82	2522073.87	-	-
2	650018.63	2522081.29	-	-
3	650024.25	2522082.47	-	-
4	650015.85	2522121.8	-	-
5	649948.22	2522105.46	-	-
6	649867.74	2522085.35	-	-
7	649867.38	2522077.09	-	-
8	649864.46	2522034.49	-	-
9	649864.56	2522034.05	-	-
10	649959.96	2522057.89	-	-
11	650023.82	2522073.87	-	-
1	649970.41	2522069.99	-	-
2	649943.24	2522063.14	-	-
3	649936.54	2522090.43	-	-
4	649963.74	2522097.15	-	-
5	649970.41	2522069.99	-	-



ДОКУМЕНТ ПОДПИСАН
ЭЛЕКТРОННОЙ ПОДПИСЬЮ

Сертификат: 00ВВ056В7401СВ38D2В3576АСDC8425108

Владелец: ФЕДЕРАЛЬНАЯ СЛУЖБА ГОСУДАРСТВЕННОЙ

РЕГИСТРАЦИИ, КАДАСТРА И КАРТОГРАФИИ

Действителен: с 27.06.2023 по 19.09.2024

полное наименование должности

инициалы, фамилия